



KABUPATEN BERAU DALAM ANGKA

Berau Regency In Figures

2016





KABUPATEN BERAU DALAM ANGKA
Berau Regency In Figures
2016

KABUPATEN BERAU DALAM ANGKA

Berau Regency in Figures 2016

Nomor Publikasi/

Publication : 6405.6.1603

Number

Katalog BPS : 1102001.6405

Ukuran Buku

Book Size : 14,8 Cm x 21 Cm

Jumlah Halaman

Number of Pages : xlvii + 320

Halaman

Pages

Naskah

Manuscript

: **Badan Pusat Statistik (BPS) Kabupaten Berau**
BPS-Statistics of Berau Regency

Gambar Kulit

Cover Design

: **Badan Pusat Statistik (BPS) Kabupaten Berau**
BPS-Statistics of Berau Regency

Ilustrasi Cover

Cover Illustration

: **Danau Labuan Cermin**
Labuan Cermin Lake

Diterbitkan oleh

Published by

: **Badan Pusat Statistik (BPS) Kabupaten Berau**
BPS-Statistics of Berau Regency

Dilarang mengumumkan, mendistribusikan, mengomunikasikan, dan/atau menggandakan sebagian atau seluruh isi buku ini untuk tujuan komersial tanpa izin tertulis dari Badan Pusat Statistik

Prohibited to announce, distribute, communicate, and/or copy part or all of this book for commercial purpose without permission from BPS-Statistics Indonesia

Halaman ini sengaja dikosongkan
This page is intentionally unmarked

<http://www.beraukab.bps.go.id>

**KEPALA BADAN PUSAT STATISTIK
KABUPATEN BERAU**



HAMDANI HASAN, SE

Halaman ini sengaja dikosongkan
This page is intentionally unmarked

<http://www.beraukab.bps.go.id>



BADAN PUSAT STATISTIK KABUPATEN BERAU

KATA PENGANTAR

Publikasi “Kabupaten Berau Dalam Angka 2016” ini merupakan serial publikasi yang diterbitkan secara berkala oleh Badan Pusat Statistik (BPS) Kabupaten Berau. Publikasi ini dimaksudkan untuk memberikan gambaran yang lengkap dan akurat tentang pembangunan dan sekaligus perkembangan perstatistikan di daerah ini.

Dalam penyusunan buku Kabupaten Berau Dalam Angka ini, data yang dihimpun selain bersumber dari data primer juga bersumber dari data sekunder, baik dari instansi pemerintah maupun swasta. Seperti halnya pada publikasi terdahulu, setiap tahunnya selalu diupayakan perbaikan angka-angka pada tabel-tabel yang disajikan, demikian pula pada publikasi ini. Selain itu, juga terdapat penambahan dan pengembangan data guna melengkapi isi dan validitas data sesuai dengan dinamika pembangunan dan pemerintahan yang berkembang.

Meskipun telah diupayakan kelengkapan dan penyempurnaan data yang disajikan namun masih terasa belum dapat memenuhi kebutuhan pemakai data. Oleh karena itu kami mengharapkan saran pendapat dan kritik yang konstruktif dari berbagai pihak, untuk perbaikan dan penyempurnaan publikasi di masa yang akan datang.

Kepada semua Dinas/Instansi/Lembaga Pemerintah maupun Swasta yang telah membantu menyediakan data dalam kegiatan penyusunan Buku Kabupaten Berau Dalam Angka Tahun 2016 ini, kami sampaikan ucapan terima kasih, semoga kerjasama kita dapat terus ditingkatkan.

Akhirnya semoga publikasi ini bermanfaat bagi kita semua dalam menyusun dan melaksanakan pembangunan.

Tanjung Redeb, 15 Juli 2016
KEPALA BADAN PUSAT TATISTIK
KABUPATEN BERAU

HAMDANI HASAN, SE



BPS-STATISTICS OF BERAU REGENCY

P R E F A C E

“Berau Regency in Figures” in 2016 is a series of from previous publication which is periodically published by BPS-Statistics Berau Regency. This publication intended to provide complete and accurate picture about development and the activity of statistics in this region.

In the preparation of this book, both primary and secondary data were collected from public and private institutions. For the completion of its content and of data validity following the development and governmental dynamism and development of statistical data and annually figures always renewed.

Although some efforts for the completion already been made, however maybe it not yet meet the need of data users. Therefore, any constructive criticism and suggestion for the improvement of the publication very needed.

Our gratitude goes to all parties and all the offices/institutions/ government and private institutions that have helped provide data in preparation this book. I hope our cooperation can keep being endlessly increased.

Finally, we hope this book will be greatly beneficial for the readers in preparation and implementation development.

Tanjung Redeb, 15th November 2016
HEAD OF BPS-STATISTICS OF
BERAU REGENCY

HAMDANI HASAN, SE

DAFTAR ISI - CONTENTS

	Halaman/Page
Kata Pengantar	vii
<i>Preface</i>	viii
Daftar Isi - <i>Contents</i>	xi
Daftar Tabel – <i>List of Table</i>	xiii
Daftar Gambar - <i>List of Figures</i>	xxxix
Penjelasan Umum - <i>Explanatory Notes</i>	xliii
1. Geografi dan Iklim/ <i>Geography and Climate</i>	1
1.1. Geografi/ <i>Geografy</i>	6
1.2. Iklim/ <i>Climate</i>	10
2. Pemerintahan/ <i>Government</i>	13
2.1. Wilayah Administratif/ <i>Administrative Area</i>	22
2.2. Keadaan Pemerintahan/ <i>Government Condition</i>	23
2.3. Dewan Perwakilan Rakyat Daerah (DPRD)/ <i>The Regional House Of Representatives</i>	27
2.4. Pegawai Negeri Sipil/ <i>Civil Servants</i>	32
3. Penduduk dan Ketenagakerjaan/ <i>Population and Employment</i>	37
3.1. Penduduk/ <i>Population</i>	46
3.2. Ketenagakerjaan/ <i>Employment</i>	54
4. Sosial/ <i>Social</i>	65
4.1. Pendidikan/ <i>Education</i>	73

4.2. Kesehatan/ <i>Health</i>	89
4.3. Agama/ <i>Religion</i>	102
4.4. Kriminalitas/ <i>Crime</i>	109
4.5. Sosial/ <i>Social</i>	120
4.6. Rumah Tangga/ <i>Household</i>	126
5. Pertanian/ <i>Agriculture</i>	131
5.1. Tanaman Pangan/ <i>Food Crops</i>	146
5.2. Hortikultura/ <i>Horticulture</i>	152
5.3. Perkebunan/ <i>Plantation</i>	161
5.4. Peternakan/ <i>Livestocks</i>	167
5.5. Perikanan/ <i>Fishery</i>	173
5.6. Kehutanan/ <i>Forestry</i>	183
6. Pertambangan dan Energi/ <i>Mining and Energy</i>	186
6.1. Energi/ <i>Energy</i>	192
6.2. Pertambangan/ <i>Mining</i>	201
7. Perdagangan/ <i>Trading</i>	207
8. Pariwisata/ <i>Tourism</i>	219
9. Transportasi dan Komunikasi/ <i>Transportation and Communication</i>	231
9.1. Transportasi/ <i>Transportation</i>	233
9.2. Komunikasi/ <i>Communication</i>	265
10. Keuangan dan Harga-Harga/ <i>Finance and Price</i>	267
10.1. Keuangan Daerah/ <i>Regional Finance</i>	274
10.2. Perbankan/ <i>Banks</i>	277
10.3. Harga- Harga/ <i>Prices</i>	288
11. Pengeluaran penduduk/ <i>Population Expenditure</i>	295
12. Pendapatan Regional/ <i>Regional Income</i>	303

DAFTAR TABEL - LIST OF TABLES

	Halaman/Page
1.1. Geografi/ Geography	
1.1.1 Luas Wilayah Menurut Kecamatan di Kabupaten Berau, 2015 <i>Total Area by Subdistrict in Berau Regency, 2015</i>	6
1.1.2 Jarak dari Ibukota Kecamatan ke ibukota Kabupaten di Kabupaten Berau (km), 2015 <i>Distance between Subdistrict Capital and Regency Capital in Berau Regency (km), 2015</i>	7
1.1.3 Nama dan Panjang Sungai Menurut Kecamatan, 2015 <i>Name and Length of Rivers by District, 2015</i>	8
1.2. Iklim/ Climate	
1.2.1 Rata-rata Suhu dan Kelembapan Udara Menurut Bulan di Kabupaten Berau, 2015 <i>Average of Temperature and Humidity by Month in Berau Regency, 2015</i>	10
1.2.2 Rata-rata Tekanan Udara, Kecepatan Angin dan Penyinaran Matahari Menurut Bulan di Kabupaten Berau, 2015 <i>Average of Atmospheric Pressure, Wind Velocity and Duration of Sunshine by Month in Berau regency, 2015</i>	11
1.2.3 Jumlah Curah Hujan dan Hari Hujan Menurut Bulan di Kabupaten Berau, 2015 <i>Amount of Precipitation and Number of Rainy Days by Month in Berau Regency, 2015</i>	12

2.1. Wilayah Administratif/ Administrative Area

- 2.1.1 Jumlah Desa, Kelurahan dan RT Menurut Kecamatan di Kabupaten Berau, 2015
Number of Villages, Town Councils and Neighborhood Association (NA) by Subdistrict in Berau Regency, 2015 22

2.2. Wilayah Administratif/ Administrative Area

- 2.2.1 Banyaknya Lembaga Pemberdayaan Masyarakat (LPM), Badan Pengawas Kampung (BPK) dan Rukun Tetangga (RT) di Kabupaten Berau, 2015
Number of Institute of Society Empowermen, Suburb Internal Audit Agency and Neighborhood Association (NA) by Sub-District in Berau Regency, 2015..... 23

- 2.2.2 Banyaknya Prasarana Pemerintahan Desa Menurut Kecamatan di Kabupaten Berau, 2015
Number of Government Infrastructure by Subdistrict in Berau regency, 2015..... 24

- 2.2.3 Banyaknya Surat Nikah yang Dikeluarkan Menurut Kecamatan di Kabupaten Berau, 2011 – 2015
Number of Marriage Certificate that Published by District in Berau Regency, 2011 – 2015..... 25

- 2.2.4 Banyaknya Akta Kelahiran yang Dikeluarkan Menurut Kecamatan di Kabupaten Berau, 2011 – 2015
Number of Birth Certificate that Published by District in Berau Regency, 2011 – 2015 26

2.3. Dewan Perwakilan Rakyat Daerah (DPRD)/ The Regional House Of Representatives

- 2.3.1 Jumlah Anggota Dewan Perwakilan Rakyat Daerah Menurut Partai Politik Dan Jenis Kelamin di Kabupaten Berau, 2015
Number of Members of Regional House of Representatives by Political Parties and Sex in Berau Regency, 2015 27

2.3.2	Banyaknya Anggota Dewan Perwakilan Rakyat Daerah Menurut Komisi di Kabupaten Berau, 2015 <i>Number of Members of Regional House of Representatives by Committe in Berau Regency, 2015</i>	28
2.3.3	Banyaknya Kegiatan Dewan Perwakilan Rakyat Daerah Menurut Bulan di Kabupaten Berau, 2015 <i>Number of Regional House of Representatives Activities by Month in Berau regency, 2015</i>	29
2.3.4	Banyaknya Persidangan Dewan Perwakilan Rakyat Daerah Menurut Bulan di Kabupaten Berau, 2015 <i>Number of Regional House of Representatives Meetings by Month in Berau Regency, 2015.....</i>	30
2.3.5	Banyaknya Produk DPRD Menurut Jenisnya Menurut Bulan di Kabupaten Berau, 2015 <i>Number of Regional House of Representatives Products by Mont in Berau Regency, 2015.....</i>	31
2.4. Pegawai Negeri Sipil/ Civil Servants		
2.4.1	Banyaknya Pegawai Negeri Sipil Pusat Pada Lembaga Negara/Departemen Menurut Golongan, 2011-2015 <i>Number of Civil Servants of Central Government at Institutional/Departemen by Degree, 2011-2015</i>	32
2.4.2	Banyaknya Pegawai Negeri Sipil Daerah Menurut Ruang, Golongan dan Jenis Kelamin, 2015 <i>Number of Civil Servants of Regional Government at Institutional by Class, Degree and Gender, 2015.....</i>	34
2.4.3	Banyaknya Pegawai Negeri Sipil Daerah Menurut Pendidikan dan Jenis Kelamin, 2015 <i>Number of Civil Servants of Regional Government by Education and Gender, 2015</i>	35

2.4.4 Banyaknya Pegawai Negeri Sipil Daerah Menurut Agama dan Jenis Kelamin, 2015 <i>Number of Civil Servants of Regional Government by Education and Gender, 2015</i>	36
---	----

3.1. Penduduk/ Population

3.1.1 Jumlah Penduduk dan Laju Pertumbuhan Penduduk Menurut Kecamatan di Kabupaten Berau, 2010, 2014 dan 2015 <i>Population and Population Growth Rate by Subdistrict in Berau Regency, 2010, 2014 dan 2015</i>	46
--	----

3.1.2 <i>Jumlah Penduduk dan Rasio Jenis Kelamin Menurut Kecamatan di Kabupaten Berau, 2015</i> <i>Population and Sex Ratio by Subdistrict in Berau Regency, 2015</i>	47
--	----

3.1.3 Distribusi dan Kepadatan Penduduk Menurut Kecamatan di Kabupaten Berau, 2015 <i>Population Distribution and Density by Subdistrict in Berau Regency, 2015</i>	48
--	----

3.1.4 Jumlah Penduduk Menurut Kelompok Umur dan Jenis Kelamin di Kabupaten Berau, 2015 <i>Population by Age Group and Sex by Subdistrict in Berau Regency, 2015</i>	49
--	----

3.1.5 Jumlah Penduduk, Rumah Tangga, dan Rata-Rata Anggota Rumah Tangga Menurut Kecamatan di Kabupaten Berau, 2015 <i>Number of Population, Households, and Average Households Size by Subdistrict in Berau Regency, 2015</i>	50
--	----

3.1.6 Mutasi Penduduk di Kabupaten Berau, 2015 <i>The Inhabitants of Mutation in Berau Regency, 2015</i>	51
---	----

3.1.7	Persentase Penduduk Perempuan Usia 10 Tahun Ke Atas yang Pernah Kawin Menurut Usia Perkawinan Pertama di Kabupaten Berau, 2015 <i>Percentage of Married Woman 10 Years Old and Over by Age at First Marriage in Berau Regency, 2015</i>	52
3.1.8	Persentase Penduduk Usia 10 Tahun Ke Atas Menurut Status Perkawinan di Kabupaten Berau, 2015 <i>Percentage of Population 10 Years of Age and Over by Marital Status, 2014</i>	53

3.2. Ketenagakerjaan/ Employment

3.2.1	<i>Persentase Penduduk Berumur 15 Tahun Ke Atas Menurut Jenis Kegiatan Selama Seminggu yang Lalu dan Jenis Kelamin di Kabupaten Berau, 2015</i> Percentage of Population Aged 15 Years and Over by Main Activities During The Previous Week and Sex in Berau Regency, 2015	54
3.2.2	<i>Persentase Penduduk Berumur 15 Tahun Ke Atas Menurut Pendidikan Tertinggi yang Ditamatkan dan Jenis Kegiatan Utama Selama Seminggu yang Lalu di Kabupaten Berau, 2015</i> Percentage of Population Aged 15 Years and Over by Education Attainment and Main Activities in Berau Regency, 2015	55
3.2.3	Persentase Penduduk Berumur 15 Tahun Ke Atas Yang Bekerja Selama Seminggu yang Lalu Menurut Kelompok Umur dan Jenis Kelamin di Kabupaten Berau, 2015 <i>Percentage of Population Aged 15 Years and Ove Who Woeked During The Previous Week by Age Group and Sex in Berau Regency, 2015</i>	56

3.2.4	Persentase Penduduk Berumur 15 Tahun Ke Atas Yang Bekerja Selama Seminggu yang Lalu Menurut Lapangan Pekerjaan Utama dan Jenis Kelamin di Kabupaten Berau, 2015 <i>Percentage of Population Aged 15 Years and Over Who Worked During Previous Week by Main Industry and Sex in Berau Regency, 2015</i>	57
3.2.5	Persentase Penduduk Berumur 15 Tahun Ke Atas yang Bekerja Selama Seminggu yang Lalu Menurut Jumlah Jam Kerja Seluruhnya dan Jenis Kelamin di Kabupaten Berau 2015 <i>Percentage of Population Aged 15 Years and Over Who Worked During Previous Week by Total Working Hours and Sex in Berau Regency, 2015</i>	58
3.2.6	Persentase Penduduk Berumur 15 Tahun Ke Atas yang Bekerja Selama Seminggu yang Lalu Menurut Jumlah Jam Kerja Pada Pekerjaan Utama dan Jenis Kelamin di Kabupaten Berau 2015 <i>Percentage of Population Aged 15 Years and Over Who Worked During Previous Week by Number of Working Hours on Main Industry and Sex in Berau Regency, 2015</i>	59
3.2.7	Persentase Penduduk Berumur 15 Tahun Ke Atas yang Bekerja Selama Seminggu yang Lalu Menurut Status Pekerjaan Utama dan Jenis Kelamin di Kabupaten Pasuruan, 2015 <i>Percentage of Population Aged 15 Years and Over Who Worked During Previous Week by Main Employment Status and Sex in Berau Regency, 2015</i>	60
3.2.8	Jumlah Pencari Kerja Terdaftar Menurut Tingkat Pendidikan Tertinggi yang Ditamatkan dan Jenis Kelamin di Kabupaten Berau, 2015 <i>Number of Registered Job Applicants by Educational Attainment, 2015</i>	61
3.2.9	Jumlah Pencari Kerja Terdaftar Menurut Keadaan dan Jenis Kelamin di Kabupaten Berau, 2015 <i>Number of Registered Job Applicants by Condition and Sex in Berau Regency, 2015</i>	62

3.2.10	Permintaan dan Penempatan Tenaga Kerja Menurut Jenis Kelamin dan Tingkat Pendidikan yang Ditamatkan di Kabupaten Berau, 2015 <i>Demand and Placed of Worker by Sex and Educational Attainment in Berau Regency, 2015</i>	63
--------	---	----

4.1. Pendidikan/ Education

4.1.1	Persentase Penduduk Usia 7–24 Tahun Menurut Jenis Kelamin, Kelompok Umur Sekolah, dan Partisipasi Sekolah di Kabupaten Berau, 2015 <i>Percentage of Population Aged 7-24 Years by Sex, Age Group, and School Participation in Berau Regency, 2015</i>	73
4.1.2	Angka Partisipasi Murni (APM) dan Angka Partisipasi Kasar (APK) Menurut Jenjang Pendidikan di Kabupaten Berau, 2014 - 2015 <i>Net Enrolment Rate and Gross Enrolment Rate by Educational Level in Berau Regency, 2014 - 2015</i>	75
4.1.3	Banyaknya Sekolah, Murid, Guru, dan Rasio Murid-Guru Taman Kanak-Kanak per Kecamatan di Kabupaten Berau, 2015/2016 <i>Number of Schools, Pupil, Teacher and Ratio Pupil-Teacher Ratio of Kindergarten in Berau Regency by Subdistrict, 2015/2016</i>	76
4.1.4	Banyaknya Sekolah, Murid, Guru, dan Rasio Murid-Guru Sekolah Dasar Negeri per Kecamatan di Kabupaten Berau, 2015/2016 <i>Number of Schools, Pupil, Teacher and Pupil-Teacher Ratio of State Primary School by Subdistrict in Berau Regency, 2015/2016</i>	77

4.1.5	Banyaknya Sekolah, Murid, Guru, dan Rasio Murid-Guru Sekolah Dasar Swasta per Kecamatan di Kabupaten Berau, 2015/2016 <i>Number of Schools, Pupil, Teacher and Pupil-Teacher Ratio of Private Primary School by Subdistrict in Berau Regency, 2015/2016</i>	78
4.1.6	Jumlah Sekolah, Murid, Guru, dan Rasio Murid-Guru Madrasah Ibtidaiyah (MI) Menurut Kecamatan di Kabupaten Berau, 2015/2016 <i>Number of Schools, Pupils, Teachers, and Pupil-Teacher Ratio of Madrasah Ibtidaiyah (MI) by Subdistrict in Berau Regency, 2015/2016</i>	79
4.1.7	Banyaknya Sekolah, Murid, Guru, dan Rasio Murid-Guru Sekolah Menengah Pertama (SMP) Negeri per Kecamatan di Kabupaten Berau, 2015/2016 <i>Number of Schools, Pupil, Teacher and Pupil-Teacher Ratio of State Jnior High School by District in Berau Regency, 2015/2016</i>	80
4.1.8	Banyaknya Sekolah, Murid, Guru, dan Rasio Murid-Guru Sekolah Menengah Pertama (SMP) Swasta per Kecamatan di Kabupaten Berau, 2015/2016 <i>Number of Schools, Pupil, Teacher and Pupil-Teacher Ratio of Private Junior High School by Subdistrict in Berau Regency, 2015/2016</i>	81
4.1.9	Jumlah Sekolah, Murid, Guru, dan Rasio Murid-Guru Madrasah Tsanawiiyah (MTs) Menurut Kecamatan di Kabupaten Berau, 2015/2016 <i>Number of Schools, Pupils, Teachers, and Pupil-Teacher Ratio of Madrasah Tsanawiyah (MTs) by Subdistrict in Berau Regency, 2015/2016</i>	82

4.1.10	Banyaknya Sekolah, Murid, Guru, dan Rasio Murid-Guru Sekolah Menengah Atas (SMA) Negeri per Kecamatan di Kabupaten Berau, 2015/2016 <i>Number of Schools, Pupil, Teacher and Pupil-Teacher Ratio of State Senior High School in Berau Regency 2015/2016</i>	83
4.1.11	Banyaknya Sekolah, Murid, Guru, dan Rasio Murid-Guru Sekolah Menengah Atas (SMA) Swasta di Kabuapten Berau, 2015/2016 <i>Number of Schools, Pupil, and Teacher and Pupil-Teacher Ratio of Private Senior High School by Subdistrict in Berau Regency, 2015/2016</i>	84
4.1.12	Banyaknya Sekolah, Murid, Guru, dan Rasio Murid-Guru Sekolah Menengah Kejuruan (SMK) Negeri per Kecamatan di Kabupaten Berau, 2015/2016 <i>Number of Schools, Pupil, Teacher and Pupil-Teacher Ratio of State Vocational High School by Subdistrict in Berau Regency, 2015/2016</i>	85
4.1.13	Banyaknya Sekolah, Murid, Guru, dan Rasio Murid-Guru Sekolah Menengah Kejuruan (SMK) Swasta per Kecamatan di Kabupaten Berau, 2015/2016 <i>Number of Schools, Pupil, and Teacher and Pupil-Teacher Ratio of Private Vocational High School by Subdistrict in Berau Regency, 2015/2016</i>	86
4.1.14	Jumlah Sekolah, Murid, Guru, dan Rasio Murid-Guru Madrasah Aliyah Menurut Kecamatan di Kabupaten Berau, 2015/2016 <i>Number of Schools, Pupils, Teachers, and Pupil-Teacher Ratio of Madrasah Aliyah by Subdistrict in Berau Regency, 2015/2016</i>	87
4.1.15	Jumlah Mahasiswa, Resimen Mahasiswa, dan Tenaga Edukatif, 2015/2016 <i>Number of Student, Students Regimen, and Lectures, 2015/2016</i>	88

4.2. Kesehatan/ Health

4.2.1	Jumlah Fasilitas Kesehatan Menurut Kecamatan di Kabupaten Berau, 2015 <i>Number of Health Facilities by Subdistricts in Berau Regency, 2015</i>	89
4.2.2	Jumlah Tenaga Kesehatan Menurut Unit Kerja di Kabupaten Berau, 2015 <i>Number of Paramedic by Working Unit in Berau regency 2015</i>	91
4.2.3	Persentase Balita Yang Pernah Mendapat Imunisasi Menurut Jenis Imunisasi di Kabupaten Berau, 2012–2015 <i>Percentage of Children Under Five Years Who Had Immunization by Type of Immunization in Berau Regency, 2012–2015</i>	92
4.2.4	Banyaknya Pasien Dirinci Menurut Jenis Penyakit per Kecamatan, 2014 <i>Number of Patients by Kinds of Disease by District, 2014</i>	93
4.2.5	Jumlah Bayi Lahir, Bayi Berat Badan Lahir Rendah (BBLR), BBLR Dirujuk, dan Bergizi Buruk di Kabupaten Berau, 2011-2015 <i>Number of Births, Babies with Low Birth Weights (LBW), Treated LBW, and Malnutrition Cases in Berau Regency, 2011-2015</i>	94
4.2.6	Jumlah Ibu Hamil, Melakukan Kunjungan K1, Melakukan Kunjungan K4, Kurang Energi Kronis (KEK), dan Mendapat Tablet Zat Besi (Fe) di Kabupaten Berau, 2011–2015 <i>Number of Pregnant Women, Those with One Visit and four Visits of Antenatal Care, Chronic Energy Deficiency (CED), and Receiving Iron Supplement in Berau Regency, 2011–2015</i>	95
4.2.7	Kegiatan Pelayanan Rumah Sakit Umum Tanjung Redeb di Kabupaten Berau, 2013-2015 <i>Service Activity at Public Hospital of Tanjung Redeb in Berau Regency, 2013-2015</i>	96

4.2.8	Banyaknya Sarana Keluarga Berencana Menurut Kecamatan di Kabupaten Berau, 2015 <i>Number of Family Planning (FP) Facilities by Subdistrict in Berau Regency, 2015</i>	97
4.2.9	Jumlah Pasangan Usia Subur dan Peserta KB Aktif Menurut Kecamatan di Kabupaten Berau, 2015 <i>Number of Eligible Couple and Family Planning Participant by Subdistrict in Berau Regency, 2015</i>	98
4.2.10	Kontrak Kinerja Kabupaten (KKK) Menjadi Peserta KB Baru Menurut Jenis Kontrasepsi dan Kecamatan di Kabupaten Berau, 2015 <i>Regency's Performance Contract Become A New Member of Family Planning by Type of Contraception and Subdistrict in Berau Regency, 2015</i>	100

4.3. Agama/ Religion

4.3.1	Jumlah Penduduk Menurut Kecamatan dan Agama yang Dianut di Kabupaten Berau, 2015 <i>Population by Subdistrict and Religion in Berau Regency, 2015</i>	102
4.3.2	Jumlah Tempat Peribadatan Menurut Kecamatan di Kabupaten Berau, 2015 <i>Number of Worship Facilities by Subdistrict in Berau Regency, 2015</i>	104
4.3.3	Banyaknya Jemaah Haji Menurut Jenis Kelamin per Kecamatan, 2015 <i>Number of Moslem Pilgrims by District, 2015</i>	106
4.3.4	Jumlah Perkara Yang Diterima Dan Diselesaikan Pada Pengadilan Agama Tanjung Redeb, 2015 <i>Number of Accepted and Finished Cases At Court of Justice of Tanjung Redeb, 2015</i>	107

4.3.5	Banyaknya Nikah, Cerai, dan Rujuk Menurut Kecamatan, 2015 <i>Number of Marriages, Divorces and Reconciliation by District, 2015</i>	108
-------	--	-----

4.4. Kriminalitas/ Crime

4.4.1	Jumlah Tindak Pidana Menurut Kepolisian Sektor di Kabupaten Berau, 2013–2015 <i>Number of Reported Criminal Cases by Subdistrict Police Office in Berau Regency, 2013–2015</i>	109
-------	---	-----

4.4.2	Persentase Penyelesaian Tindak Pidana Menurut Kepolisian Sektor di Kabupaten Berau, 2013–2015 <i>Percentage of Crime Clearance Rate by Subdistrict Police Office in Berau Regency, 2013–2015</i>	110
-------	---	-----

4.4.3	Jumlah Terpidana Menurut Jenis Putusan Pengadilan Negeri Tanjung Redeb, 2015 <i>Amount Of Punished To Be Detailed According To Type Decision Justice District Court Of Tanjung Redeb, 2015</i>	111
-------	---	-----

4.4.4	Jumlah Terpidana Menurut Jenis Tindak Pidana Pengadilan Negeri Tanjung Redeb, 2015 <i>Amount Of Punished To Be Detailed According Type Of Crime District Court Of Tanjung Redeb, 2015</i>	112
-------	--	-----

4.4.5	Banyaknya Tahanan Polres Menurut Jenis Tindak Pidana dan Golongan Umur, 2015 <i>Number of Prisoner According Type of Crime and Faction Age In Police Office of Berau, 2015</i>	114
-------	---	-----

4.4.6	Banyaknya Tahanan Polres Menurut Jenis Tindak Pidana dan Jenis Kelamin, 2015 <i>Number of Prisoner According Type of Crime and Sex In Police Office of Berau, 2015</i>	116
-------	---	-----

4.4.7	Banyaknya Perkara Dilaporkan dan Diselesaikan Menurut Jenis Tindak Pidana di Polres Berau, 2015 <i>Number of Case Reported And Finished According Type Of Crime In Police Office of Berau, 2015</i>	118
-------	--	-----

4.5. Sosial/ Social

4.5.1	Banyaknya Pekerja Sosial Masyarakat Menurut Jenis Kelamin Per Kecamatan, 2015 <i>Number of Social Worker by Sex and DitRICT, 2015</i>	120
-------	--	-----

4.5.2	Penyandang Cacat Menurut Jenis Kelamin Per Kecamatan, 2015 <i>Disabled People According to Gender by District, 2015</i>	121
-------	--	-----

4.5.3	Jumlah Karang Taruna Menurut Tingkat Perkembangannya Per Kecamatan, 2015 <i>Number of Youth Association by Degree of Growth and District, 2015</i>	124
-------	---	-----

4.5.4	Panti Asuhan dan Pemukiman Masyarakat Suku Terasing Menurut Kecamatan, 2015 <i>Orphanages and Primitive Population Resettlement By District, 2015</i>	125
-------	--	-----

4.6. Rumah Tangga/ Household

4.6.1	Persentase Rumah Tangga Menurut Kepemilikan Rumah, 2012 – 2015 <i>The Percentage of Households by Home Ownership Status, 2012 – 2015</i>	126
-------	---	-----

4.6.2	Persentase Rumah Tangga Menurut Lantai, 2012 – 2015 <i>The Percentage of Households by Floor Area, 2012 - 2015</i>	127
-------	---	-----

4.6.3	Persentase Rumah Tangga Menurut Sumber Air Minum, 2012 – 2015 <i>The Percentage of Households by Source of Drinking Water, 2012 – 2015</i>	128
-------	---	-----

4.6.4	Persentase Rumah Tangga Menurut Tempat Buang Air Besar 2012 – 2015 <i>The Percentage of Households by Place Defecate, 2012 - 2015</i>	129
-------	--	-----

5.1. Tanaman Pangan/ Food Crops

5.1.1	Luas Lahan Sawah Menurut Kecamatan dan Jenis Pengairan di Kabupaten Berau (hektar), 2015 <i>Area of Wetland by Subdistrict and Type of Irrigation in erau Regency (hectar), 2015</i>	146
-------	---	-----

5.1.2	Luas Lahan Tegal/Kebun, Ladang/Huma, dan Lahan yang Sementara Tidak Diusahakan Menurut Kecamatan di Kabupaten Berau (hektar), 2015 <i>Area of Dry Field/Garden, Shifting Cultivation, Land and Temporarily Unused Land by Subdistrict in Berau Regency (hectar), 2015</i>	147
-------	--	-----

5.1.3	Luas Panen Padi Sawah dan Padi Ladang Menurut Kecamatan di Kabupaten Berau (hektar), 2015 <i>Harvested Area of Wetland and Dryland Paddy by Subdistrict in Berau Regency (hectar), 2015</i>	148
-------	--	-----

5.1.4	Luas Panen Jagung, Kedelai, Kacang Tanah, Kacang Hijau, Ubi Kayu, Ubi Jalar Menurut Kecamatan di Kabupaten Berau (hektar), 2015 <i>Harvested Area of Maize, Soybean, Peanut, Mungbean, Cassava, and Sweet Potato by Subdistrict in Berau Regency (hectar), 2015</i>	149
-------	--	-----

5.1.5	Produksi Padi dan Palawija (ton) di Kabupaten Berau 2011-2015	
-------	---	--

<i>Production of Paddy and Food Crops (tons) in Berau Regency, 2011 - 2015</i>	151
--	-----

5.2. Hortikultura/ Horticulture

5.2.1 Luas Panen Tanaman Sayuran Menurut Kecamatan dan Jenis Sayuran di Kabupaten Berau, 2015 <i>Harvested Area of Vegetables by Subdistrict and Kind of Plant in Berau Regency, 2015</i>	152
--	-----

5.2.2 Produksi Tanaman Sayuran Menurut Kecamatan dan Jenis Sayuran di Kabupaten Berau, 2015 <i>Production of Vegetables by Subdistrict and Kind of Plant in Berau Regency, 2015</i>	156
--	-----

5.2.3 Produksi Buah-buahan Menurut Kecamatan dan Jenis Buah di Kabupaten Berau, 2015 <i>Production of Fruits by Subdistrict and Kind of Fruit in Pasuruan Regency, 2015</i>	160
--	-----

5.3. Perkebunan/ Plantation

5.3.1 Luas Tanaman Perkebunan Menurut Kecamatan dan Jenis Tanaman di Kabupaten Berau (hektar), 2015 <i>Planted Area of Estate Crops by Subdistrict and Kind of Crop in Berau Regency (hectare), 2015</i>	161
---	-----

5.3.2 Produksi Tanaman Perkebunan Menurut Kecamatan dan Jenis Tanaman di Kabupaten Berau (ton), 2015 <i>Production of Estate Crops by Subdistrict and Kind of Crop in Berau Regency (ton), 2015</i>	163
--	-----

5.3.3 Jumlah Tenaga Kerja Perkebunan Menurut Kecamatan dan Jenis Tanaman di Kabupaten Berau (ton), 2015 <i>Labor of Estate Crops by Subdistrict and Kind of Crop in Berau Regency (ton), 2015</i>	165
--	-----

5.4. Peternakan/ *Livestocks*

- 5.4.1 Populasi Ternak Menurut Kecamatan dan Jenis Ternak di Kabupaten Berau, 2015
Livestock Population by Subdistrict and Kind of Livestock in Berau Regency, 2015 167
- 5.4.2 Populasi Unggas Menurut Kecamatan dan Jenis Unggas di Kabupaten Berau, 2015
Poultry Population by Subdistrict and Kind of Poultry in Berau Regency, 2015 168
- 5.4.3 Jumlah Pemasukan Ternak Menurut Kecamatan dan Jenis Ternak di Kabupaten Berau, 2015
Livestock Supply by Sub District and Kind of Livestock in Berau Regency, 2015 169
- 5.4.4 Jumlah Ternak yang Dipotong Menurut Kecamatan dan Jenis Ternak di Kabupaten Berau, 2015
Livestock Slaughtered by Sub District and Kind of Livestock in Berau Regency, 2015 170
- 5.4.5 Perkembangan Produksi Daging Menurut Jenis Ternak dan Unggas Tiap Kecamatan di Kabupaten Berau, 2015
Production of Meat by Kind and Districs, 2015 171

5.5. Perikanan/ *Fishery*

- 5.5.1 Jumlah Rumah Tangga Perikanan Tangkap Menurut Kecamatan dan Subsektor di Kabupaten Berau, 2014 dan 2015
Number of Fish Capture Households by Subdistrict and Subsector in Berau Regency, 2014 and 2015 173
- 5.5.2 Produksi Perikanan Tangkap Menurut Kecamatan dan Subsektor di Kabupaten Berau (ton), 2014 dan 2015
Production of Fish Capture by Subdistrict and Subsector in Berau Regency (ton), 2014 and 2015 174

5.5.3	Jumlah Rumah Tangga Perikanan Budidaya Menurut Kecamatan dan Jenis Budidaya di Kabupaten Berau, 2015 <i>Number of Aquaculture Households by Subdistrict and Type of Aquaculture in Berau Regency, 2015</i>	175
5.5.4	Produksi Perikanan Budidaya Menurut Kecamatan dan Subsektor di Kabupaten Berau (ton), 2015 <i>Production of Aquaculture by Subdistrict and Subsector in Berau Regency (ton), 2015</i>	177
5.5.5	Produksi dan Nilai Produksi Ikan Segar Menurut Jenisnya di Kabupaten Berau, 2015 <i>Production and Value of Fish by Kind in Berau Regency 2015</i> .	179
5.5.6	Produksi dan Nilai Produksi Perikanan Darat Menurut Jenisnya di Kabupaten Berau, 2015 <i>Production and Value Of Inland Fishery By Kind in Berau Regency, 2015</i>	180
5.5.7	Produksi dan Nilai Produksi Hasil Laut Lainnya Menurut Jenisnya di Kabupaten Berau, 2015 <i>Production and Value Of The Others Marine Fishery By Kind in Berau Regency, 2015</i>	181
5.5.8	Jumlah Perahu/Kapal Menurut Kecamatan dan Jenis Kapal di Kabupaten Berau, 2015 <i>Number of Fishing Boats by Subdistrict and Type of Boat in Berau Regency, 2015</i>	182

5.6. Kehutanan/ Forestry

5.6.1	Luas Hutan Menurut Tata Guna Hutan Kesepakatan, 2015 <i>Forst Area by Forset Land Use, 2015</i>	183
5.6.2	Banyaknya Pemegang dan Luas Hak Penguasaan Hutan dalam Wilayah Dinas Kehutanan Kabupaten Berau, 2012 - 2015 <i>Number of Authorities Right and Area Forestry in Berau Forestry, 2012-2015</i>	184

5.6.3	Produksi Kayu Menurut Ukuran dan Jenis Kayu di Kabupaten Berau (m ³), 2015 <i>Logs Production by Size and Type of Wood in Berau Regency (m³), 2015</i>	185
5.6.4	Banyaknya Pengiriman Hasil Hutan Ikutan Ke Luar Daerah Menurut Bulan, 2015 <i>Number of Others Forest Production by Month, 2015</i>	186

6.1. Energi/ Energy

6.1.1	Daya Terpasang, Produksi Listrik dan Daya yang Dipakai Sendiri Pada PT. PLN (Persero) Dirinci Per Unit Pembangkit di Kabupaten Berau, 2015 <i>Installed Capacity, Production of Electricity and Own Usage Capacity of State Electricity Company by Instalation Unit in Berau Regency, 2015</i>	192
6.1.2	Produksi Listrik, Listrik yang Terjual dan Listrik yang Susut Pada PT. PLN (Persero) per Bulan di Kabupaten Berau, 2015 <i>Production of Electricity, Electricity Sold and Electricity Shrunked of State Electricity Company by Months in Berau Regency, 2015</i>	194
6.1.3	Jumlah Pelanggan Listrik Menurut Kecamatan di Kabupaten Berau, 2013–2015 <i>Number of Registered Electricity Costumers by Subdistrict in Berau Regency, 2013–2015</i>	195
6.1.4	Tenaga Kerja Pada PT. PLN Dirinci Per Unit Pembangkit di Kabupaten Berau 2015 <i>Labour by Instalation Unit in Berau Regency, 2015</i>	196
6.1.5	Pelanggan Listrik PLN Menurut Jenis Tarif pada PLN Tanjung Redeb Di Kabupaten Berau, 2015 <i>Customers Electricity by Kind of Tarif at PLN Tanjung Redeb in Berau Regency, 2015</i>	197

6.1.6	Jumlah Pelanggan dan Air yang Disalurkan Menurut Pelanggan di Kabupaten Berau, 2015 <i>Number of Customer and Distributed Clean Water by Type of Customers in Berau Regency, 2015</i>	198
-------	--	-----

6.1.7	Produksi dan Distribusi Air Minum per Bulan di Kabupaten Berau, 2015 <i>Water Production and Distribution by Months in Berau Regency, 2015</i>	199
-------	---	-----

6.2. Pertambangan - Mining

6.2.1	Produksi (tonase) Batubara dan Tambang Lainnya, 2010 - 2015 <i>Coal and Others Mining Production, 2010 – 2015</i>	201
-------	--	-----

6.3.2	Pengelolaan Energi Terbarukan Pembangkit Listrik Tenaga Surya (PLTS), 2015 <i>Management of Renewable Energy Solar Power Generating Stations, 2015</i>	203
-------	---	-----

6.3.3	Pengelolaan Energi Baru Terbarukan Pembangkit Listrik Tenaga Mikro Hidro (PLTMH), 2015 <i>Management of Renewable Energy Micro Hydrour Power Generating Stations, 2015</i>	206
-------	---	-----

7. Perdagangan/ Trading

7.1	Jumlah Perusahaan Menurut Bentuk Badan Hukum di Kabupaten Berau, 2011–2015 <i>Number of Establishments by Type of Business Entity in Berau Regency, 2011–2015</i>	211
-----	--	-----

7.2	Jumlah Pedagang Menurut Kecamatan di Kabupaten Berau, 2015 <i>Number of Merchants by Subdistrict in Berau Regency 2015</i> ..	212
-----	--	-----

7.3	Jumlah Koperasi Menurut Jenis Koperasi dan Kecamatan di Kabupaten Berau, 2015 <i>Number of Cooperatives by Type of Cooperative and Subdistrict in Berau Regency, 2015</i>	213
7.4	Koperasi Menurut Kegiatan dan Kecamatan di Kabupaten Berau, 2015 <i>Cooperatives by Activities and Subistrict in Berau Regency, 2015</i>	214
7.5	Modal dan Asset Koperasi Menurut Kecamatan (juta rupiah) di Kabupaten Berau, 2015 <i>Capital and Asset Cooperative According to District (millions of Rupiah) in Berau Regency, 2015</i>	216
7.6	Omzet, Dana Cadangan, dan Sisa Hasil Usaha (Juta Rupiah) Koperasi Menurut Kecamatan di Kabupaten Berau, 2015 <i>Turnover, Reserve Fund, and The Rest of Businesses at Cooperative by Subdistrict in Berau Regency (Million of Rupiah), 2015</i>	217

8. Pariwisata/ Tourism

8.1	Jumlah Hotel/Penginapan, Resort/Cottage dan Homestay Menurut Kecamatan Di Kabupaten Berau, 2015 <i>Number of Hotel/Lodging, Resort/Cottage, and Homestay by District in Berau Regency, 2015</i>	224
8.2	Jumlah Tamu Asing dan Tamu Domestik Menurut Bulan di Kabupaten Berau (orang), 2015 <i>Total of Foreign and Domestic Visitors by Month in Berau Regency (person), 2015</i>	225
8.3	Jumlah Kamar dan Tempat Tidur Hotel dan Akomodasi Lainnya di Kabupaten Berau, 2012 - 2015 <i>Number Of Rooms And Bed At Hotels And Other Accommodation in Berau Regency, 2011 - 2015</i>	226

8.4	Jumlah Restoran/Rumah Makan Menurut Kecamatan di Kabupaten Berau, 2014 dan 2015 <i>Number of Restaurant by Subdistrict in Berau Regency, 2014 and 2015</i>	228
-----	---	-----

9.1. Transportasi/ *Transportation*

9.1.1	Panjang Jalan Menurut Pemerintahan yang Berwenang Mengelolanya di Kabupaten Berau (km), 2015 <i>Length of Roads by Level of Government Authority in Berau Regency (km), 2015</i>	233
9.1.2	Kecelakaan Lalu Lintas, Korban dan Kerugian Materi Per Bulan di Kabupaten Berau, 2015 <i>Traffic Accident, Victim, and Material Loss by Month in Berau Regency, 2015</i>	234
9.1.3	Jumlah Angkutan Darat/Angkutan Umum Yang Terdaftar di Dinas Perhubungan, Komunikasi, dan Informatika di Kabupaten Berau, 2014 - 2015 <i>Number of Registered Land Transportation/Public Transportation at Department of Transportation, Communication, and Informatics in Berau regency, 2014 - 2015</i>	235
9.1.4	Jumlah Penumpang Angkutan Darat Per Bulan di Kabupaten Berau, 2014-2015 <i>Number of Land Transportation Passengers Every Month in Berau Regency, 2014-2015</i>	236
9.1.5	Kapal Pada Pelabuhan Tanjung Redeb Per Bulan di Kabupaten Berau, 2015 <i>Ships at Seaport of Tanjung Redeb by Month in Berau Regency, 2015</i>	237

9.1.6	Bongkar Barang Angkutan Laut di Pelabuhan Laut Tanjung Redeb Menurut Jenis Barang Per Bulan di Kabupaten Berau, 2015 <i>Cargo Unloading at Seaport of Tanjung Redeb by Kinds per Month in Berau Regency, 2015</i>	238
9.1.7	Muat Barang Angkutan Laut di Pelabuhan Laut Tanjung Redeb Menurut Jenis Barang Per Bulan di Kabupaten Berau, 2015 <i>Cargo Loading at Seaport of Tanjung Redeb by Kinds per Month in Berau Regency, 2015</i>	250
9.1.8	Pesawat dan Penumpang Yang Melalui Bandara Udara Kalimantan Per Bulan di Kabupaten Berau, 2015 <i>Aircraft Traffic and Passenger at Kalimantan Airport by Month in Berau Regency, 2015</i>	262
9.1.9	Barang Muatan, Bagasi, dan Pos/Paket Yang Dimuat dan Dibongkar Di Bandar Udara Kalimantan di Kabupaten Berau, 2015 <i>Cargo, Baggage, and Airmail/Parcel Loaded and Unloaded at Kalimantan by Month in Berau Regency 2015</i>	263

9.2. Komunikasi/ *Communication*

9.2.1	Jumlah Kantor Pos Pembantu Menurut Kecamatan di Kabupaten Pasuruan, 2012–2015 <i>Number of Auxiliary Post Office by Subdistrict in Pasuruan Regency, 2012–2015</i>	264
9.2.2	Nilai Penerimaan Pos dan Giro Per Bulan (Juta Rp) di Kabupaten Berau, 2015 <i>Value Acceptance of Post Per Month (Millions of Rp) in Berau Regency, 2015</i>	265

10.1. Keuangan Daerah/ *Regional Finance*

- 10.1.1 Realisasi Pendapatan Pemerintah Kabupaten Berau Menurut Jenis Pendapatan (ratus ribu rupiah), 2013–2015
Actual Revenues of Government of Berau Regency by Source of Revenues (hundred thousand rupiahs), 2013–2015 274
- 10.1.2 Realisasi Belanja Pemerintah Kabupaten Berau Menurut Jenis Belanja (ratus ribu rupiah), 2013–2015
Actual Expenditures of Government of Berau Regency by Kind of Expenditures (hundred thousand rupiahs), 2013–2015 276

10.2. Perbankan/ *Banks*

- 10.2.1 Jumlah Aktiva dan Posisi Simpanan Masyarakat dalam Rupiah dan Valuta Asing Bank Umum dan Bank BPR (juta rupiah), 2011– 2015
Total Commercial and Rural Banks Assets and Outstanding of Private Deposit in Rupiah and Foreign Currency (million of Rp), 2011– 2015 277
- 10.2.2 Posisi Pinjaman Berdasarkan Lapangan Usaha Yang Diberikan Dalam Rupiah dan Valuta Asing pada Bank Umum dan Bank BPR Menurut Sektor Ekonomi (juta rupiah), 2011– 2015
Outstanding of Loans by Industrial Origin in Rupiah and Foreign Currency of Commercial and Rural Banks by Economic Sectors (million of Rp), 2011– 2015 279
- 10.2.3 Posisi Pinjaman Kepada Bukan Lapangan Usaha Yang Diberikan Dalam Rupiah dan Valuta Asing pada Bank Umum dan Bank BPR Menurut Sektor Ekonomi (juta rupiah), 2011– 2015
Outstanding of Loans to Non Industrial Origin in Rupiah and Foreign Currency of Commercial and Rural Banks by Economic Sectors (million of Rp), 2011– 2015 281

10.2.4 Posisi Pinjaman Rupiah dan Valuta Asing Yang Diberikan Bank Umum dan BPR Menurut Jenis Penggunaan (juta rupiah), 2011– 2015 <i>Outstandings of Loans In Rupiah and Foreign Currecy of Commerciall and Rural Bank by Type of Loans (million of Rp), 2011– 2015</i>	283
10.2.5 Posisi Kredit Kepada Usaha Mikro, Kecil, dan Menengah yang Diberikan Bank Umum Menurut Skala Usaha (juta rupiah), 2011– 2015 <i>Outstanding of Commercial Banks Credits to Micro, Small, and Medium Scale Enterprise (million of Rp), 2011– 2015</i>	284
10.2.6 Posisi Kredit Kepada Usaha Mikro, Kecil, dan Menengah yang Diberikan Bank Umum Menurut Jenis Penggunaan (juta rupiah), 2011– 2015 <i>Outstanding of Commercial Banks Credits to Micro, Small, and Medium Enterprise by Type of Credits (million of Rp), 2011– 2015</i>	285
10.2.7 Posisi Kredit Mikro, Kecil, dan Menengah yang Diberikan Oleh Bank Umum dan BPR Menurut Sektor Ekonomi (juta rupiah), 2011– 2015 <i>Outstanding of Micro, Small, and Medium Credits of Commercial and Rural Bank by Economic Sectors (million of Rp), 2011– 2015</i>	286

10.3. Harga-Harga / Prices

10.3.1 Rata-Rata Harga Bahan Pokok Di Kabupaten Berau Per Bulan, 2015 <i>The Average Price of Prime Things in Berau Regency by Month, 2015</i>	288
8.4.2 Rata-Rata Harga Bahan Bangunan Per Bulan, 2015 <i>The Avarage Price of Price Construction Material Every Month, 20145</i>	290

8.4.3	Rata-Rata Harga Alat Tulis Per Bulan, 2015 <i>The Avarage Price of Stationery Per Month, 2015</i>	292
8.4.4	Rata-Rata Harga Obat-Obatan Per Bulan, 2015 <i>The Avarage Price of Medicies Every Month, 2015</i>	293
11.	Pengeluaran dan Konsumsi Penduduk/ <i>Population Expenditure and Consumption</i>	
11.1.	Persentase Penduduk Menurut Golongan Pengeluaran Per Kapita Sebulan di Kabupaten Berau, 2015 <i>Percentage of Population by Expenditure Per Capita Per Month Class in Berau Regency, 2015</i>	299
11.2	Rata-rata Pengeluaran dan Persentase Rata-rata Pengeluaran Per Kapita Sebulan Menurut Kelompok Makanan di Kabupaten Berau, 2015 <i>Average Expenditure and Percentage of Average Expenditure Per Capita Per Month by Food Group in Berau Regency, 2015</i>	300
11.3	Rata-rata Pengeluaran dan Persentase Rata-rata Pengeluaran Per Kapita Sebulan Menurut Kelompok Bukan Makanan di Kabupaten Berau, 2015 <i>Average Expenditure and Percentage of Average Expenditure Per Capita Per Month by Non-Food Group in Berau Regency, 2015</i>	301
12.	Pendapatan Regional/ <i>Regional Income</i>	
12.1.	Produk Domestik Regional Bruto Atas Dasar Harga Berlaku menurut Lapangan Usaha (Milyar Rupiah), 2012-2015 <i>Gross Regional Domestic Product at Current Prices by Industrial Origin (Billion Rupiahs), 2012-2015</i>	308
12.2	Produk Domestik Regional Bruto Atas Dasar Harga Konstan 2010 menurut Lapangan Usaha (Milyar Rupiah), 2012- 2015 <i>Gross Regional Domestic Product at Constant 2010 Prices by Industrial Origin (Billion Rupiah), 2012- 2015</i>	310

12.3	Distribusi Persentase Produk Domestik Regional Bruto Atas Dasar Harga Berlaku Menurut Lapangan Usaha (%), 2012-2015 <i>Percentage Distribution of Gross Regional Domestic Product at Current Prices by Industrial Origin (%), 2012- 2015</i>	312
12.4	Laju Pertumbuhan Produk Domestik Regional Bruto Atas Dasar Harga Konstan 2000 Menurut Lapangan Usaha (%), 2012-2015 <i>Growth Rate of Gross Regional Domestic Product at Constant 2010 Prices by Industrial Origin (%), 2012 – 2015.....</i>	314
12.5	Indeks Harga Implisit Produk Domestik Regional Bruto menurut Lapangan Usaha (2010=100), 2012-2015 <i>Implicit Price Index of Gross Regional Domestic Product by Industrial Origin (2010=100), 2012-2015</i>	316
12.6	Laju Pertumbuhan Indeks Harga Implisit Produk Domestik Regional Bruto menurut Lapangan Usaha (2010=100), 2012-2015 <i>Growth Rate of Implicit Price Index of Gross Regional Domestic Product by Industrial Origin (2010=100), 2012-2015</i>	318

DAFTAR GAMBAR - LIST OF FIGURES

	Halaman/Page
1.1	Persentase Luas Daratan Menurut Kecamatan <i>Percentage of Land Area by District</i> 5
2.1	Banyaknya Desa/Kelurahan dan Rukun Tetangga (RT) per Kecamatan, 2015 <i>Number of Village, Town Council, and Neighborhood Association (NA) Every District, 2015</i> 21
2.2	Banyaknya Pegawai Negeri Sipil Daerah Menurut Jenis Kelamin dan Golongan, 2015 <i>Number of Civil Servants of Central Government by Sex and Degree, 2015</i> 21
3.1	Jumlah Penduduk Menurut Kecamatan, 2015 <i>Populaion by District, 2015</i> 43
3.2	Persentase Penduduk 15 Tahun ke Atas Menurut Kegiatannya, 2015 <i>Percentage of Population Aged 15 Years and Over by Type of Activities, 2015</i> 43
3.3.	Persentase Penduduk Berumur 15 Tahun Ke Atas Yang Bekerja Menurut Kelompok Umur, 2015 <i>Percentage of Working Population 15 Years of Age and Over by Age Group, 2015</i> 44
3.4	Jumlah Pencari Kerja Terdaftar Menurut Keadaan di Kabupaten Berau, 2015 <i>Number of Registered Job Applicants by Condition in Berau Regency, 2015</i> 44
3.5.	Diagram Ketenagakerjaan <i>Employment Diagram</i> 45

4.1	Banyaknya Peserta KB Aktif Menurut Pemakaian Alat Kontrasepsi, 2015 <i>Number of Active Acceptors by Contraception Method, 2015</i>	72
4.2	Persentase Rumah Tangga Menurut Kepemilikan Rumah, 2015 <i>The Percentage of Households by Home Ownership Status, 2015</i>	72
5.1	Luas Panen dan Produksi Padi (Sawah dan Ladang), 2011-2015 <i>Harvested Area and Production of Paddy (Wetland and Dryland), 2011 - 2015</i>	144
5.2	Luas Panen Tanaman Palawija (Ha), 2011 -2015 <i>Harvested Area of Food Crops (Ha), 2011-2015</i>	144
5.3	Populasi Ternak Akhir Tahun Menurut Jenisnya (Ekor), 2015 <i>Livestock Population by Kind (Head), 2015</i>	145
5.4	Produksi Perikanan Budidaya (ton), 2015 <i>Production of Aquaculture (Ton), 2015</i>	145
6.1	Produksi Batubara (000 000 Ton), 2011 - 2015 <i>Coal Production (000 000 Tons), 2011 - 2015</i>	191
6.2	Distribusi Air (000 m ³) per bulan, 2015 <i>Water Supply (000 m³), 2015</i>	191
7.1	Jumlah Perusahaan Menurut Bentuk Badan Hukum di Kabupaten Berau, 2015 <i>Number of Establishments by Type of Business Entity in Berau Regency, 2015</i>	210
7.2	Jumlah Koperasi Menurut Jenis Koperasi di Kabupaten Berau, 2015 <i>Number of Cooperatives by Type of Cooperative in Berau Regency, 2015</i>	210

8.1.	Jumlah Tamu Asing dan Tamu Domestik Per Bulan, 2015 <i>Total Foreign and Domestic Visitors by Month, 2015</i>	223
8.4.	Jumlah Hotel Menurut Kecamatan, 2015 <i>Number Of Hotel by Ditricat, 2015</i>	223
9.1.	Kapal Datang dan Berangkat Pada Pelabuhan Tanjung Redeb Per Bulan di Kabupaten Berau, 2015 <i>Ships Arrivet and Departured at Seaport of Tanjung Redeb by Month in Berau Regency, 2015</i>	232
9.2.	Lalu Lintas Penerbangan Per Bulan, 2015 <i>Flight Traffic By Months, 2015</i>	232
10.1	Realisasi Penerimaan Daerah 2015 <i>Aceptance Realization 2015</i>	273
8.2	Jumlah Koperasi Aktif Per Kecamatan, 2014 <i>Number of Cooperative Active by District, 2014</i>	241
10.1	Laju Pertumbuhan Produk Domestik Regional Bruto Atas Dasar Harga Konstan 2010 Menurut Lapangan Usaha (%), 2011 - 2014 <i>Growth Rate of Gross Regional Domestic Product at Constant 2010 Prices by Industrial Origin (%) , 2010 – 2014</i>	289
10.2	Distribusi Persentase Produk Domestik Regional Bruto Atas Dasar Berlaku Menurut Lapangan Usaha (%), 2014 <i>Percentage Distribution of Gross Regional Domestic Product at Current Prices by Industrial (%) , 2014</i>	289

<http://www.beraukab.bps.go.id>

Halaman ini sengaja dikosongkan
This page is intentionally unmarked

PENJELASAN UMUM / EXPLANATORY NOTES

Tanda-tanda, satuan-satuan dan lain-lainnya yang digunakan dalam publikasi ini, adalah sebagai berikut/*Symbols, measurement units and other acronyms which are used in this publication are as follows:*

1. TANDA-TANDA/SYMBOLS

Data belum tersedia/ <i>Data not yet available</i>	: ...
Tidak ada atau nol/ <i>Null or Zero</i>	: -
Data dapat diabaikan/ <i>Data negligible</i>	: o
Tanda desimal/ <i>Decimal point</i>	: ,
Angka sementara/ <i>Preliminary figures</i>	: *
Angka sangat sementara/ <i>Very preliminary figures</i>	: **
Angka diperbaiki/ <i>Revised figures</i>	: r
Angka perkiraan/ <i>Estimated figures</i>	: e
Rupiah/ <i>Rupiahs</i>	: Rp.
Dollar Amerika/ <i>US Dollars</i>	: \$
Meter/ <i>meter</i>	: m
Meter persegi/ <i>meter per square</i>	: m ²
Kilometer/ <i>kilometer</i>	: km
Kilometer persegi/ <i>kilometer per square</i>	: km ²
Hektar/ <i>hectare</i>	: ha

2. SATUAN/UNITS

Bal/ <i>Bales</i>	: 1.250m ³ = 180 kg
Barrel/ <i>Barrel</i>	: 158,99 liter
	: 1/6,2898 m ³
Bata (untuk garam)/ <i>Briquette (for salt)</i>	: 500 gram
Batang (untuk sabun)/ <i>Piece (a bar of soap)</i>	: 400 gram
Botol/ <i>Bottle</i>	: 700 cc
Kilometer (km)/ <i>kilometer (km)</i>	: 1.000 meter (m)
Kwintal (kw)/ <i>quintal (ql)</i>	: 100 kg
Liter (untuk beras)/ <i>Litre (for rice)</i>	: 0,80 kg
Long ton/ <i>Long ton</i>	: 1.016,50 kg
Lusin/ <i>Dozen</i>	: 12
Metercubic feet (mcf)/ <i>Metercubic feet (mcf)</i>	: 1/35,3 m ³

Metric ton (m:ton)/ <i>Metric ton (m:ton)</i>	: 0,98421 long ton
	: 1.000 kg
Once (oz)/ <i>Ounce (oz)</i>	: 28,31 gram
Pound (lb)/ <i>Pound (lb)</i>	: 0,454 kg
T o n/ <i>Ton</i>	: 1.000 kg
Sak (untuk semen)/ <i>Sack (for cement)</i>	: 40 kg atau 50 kg
Satuan lain: buah, bungkus, butir ,helai/lembar, kaleng, batang, pulsa, Ton, Kilometer (ton-km), jam, menit, persen (%)	
<i>Other units: unit, pack, number, pieces, tin, pulsa, ton, kilometres, ton-km, hour, minute and percent (%)</i>	

Perbedaan angka di belakang koma disebabkan oleh pembulatan angka.
The difference in decimal numbers is caused by rounding.

3. KLASIFIKASI INDUSTRI PENGOLAHAN/CLASIFICATION OF MANUFACTURING INDUSTRY

31. Industri makanan, minuman dan tembakau/*Manufacture of food, beverage and tobacco.*
32. Industri tekstil, pakaian jadi dan kulit/*Manufacture of textile, wearing apparel and leather.*
33. Industri kayu dan barang-barang dari kayu, termasuk perabotan rumah tangga/*Manufacture of wood and wood products, including furniture.*
34. Industri kertas dan barang-barang dari kertas, percetakan dan penerbitan/*Manufacture of paper and paper products, printing and publishing.*
35. Industri kimia dan barang-barang dari kimia, minyak bumi, batu bara, karet dan plastik/ *Manufacture of chemicals and chemical, oil, coal, rubber and plastic products.*
36. Industri barang galian bukan logam, kecuali minyak bumi dan batu bara/*Manufacture of non metallic mineral products, except products of oil and coal.*
37. Industri logam dasar/*Manufacture of basic metal .*
38. Industri barang dari logam, mesin dan peralatannya/*Manufacture of fabricated metal products, machinery and equipment.*
39. Industri pengolahan lainnya/*Other manufacturing industries.*

4. LAIN-LAIN/ OTHERS

- F.O.B. = (Free on Board) = harga ekspor sampai ke pelabuhan muat/
Export prices.
- C.I.F. = (Cost, Insurance and Freight) = harga impor sampai ke
pelabuhan masuk/ *Import prices.*
- C.I.F. = Harga F.O.B + (asuransi dan freight/ *insurance and freight*).
- M.T.O.W. = Kemampuan berat maksimum suatu pesawat untuk
terbang/ *Maximum Take Off Weight*
- D.W.T. = *Dead Weight Ton.*
- B.R.T. = *Bruto Registered Ton*

<http://www.beraukab.bps.go.id>

<http://www.beraukab.bps.go.id>

Halaman ini sengaja dikosongkan
This page is intentionally unmarked

PENJELASAN TEKNIS

1. Secara astronomis Kabupaten Berau terletak antara 116° Bujur Timur sampai dengan 119° Bujur Timur dan 1° Lintang Utara sampai dengan 2°33' Lintang Selatan.
2. Luas Kabupaten Berau dengan luas wilayah 34.127,17 km².
3. Berdasarkan posisi geografisnya, memiliki batas-batas : Utara - Kabupaten Bulungan; Selatan - Kabupaten Kutai Timur; Barat - Kabupaten Kutai Kartanegara, Kabupaten Malinau dan Kabupaten Kutai Barat; Timur - Selat Makassar.
4. Kabupaten Berau terdiri dari 13 (tiga belas) kecamatan, antara lain :
Kelay dengan ibukota Sido Bangen,
Talisayan dengan ibukota Talisayan,

TECHNICAL NOTE

1. *Astronomically, Berau is located between 116° and 119° East Longitude and between 1° North Latitude and 2°33' South Latitude.*
2. *The areas of Berau Regency is 34,127 km².*
3. *In terms of geographic position, Berau Regency has boundaries as follows North - Bulungan Regency; South - East Kuta; West - Kutai Kartanegara Regency, Malinau Regency, and West Kutai Regency; East - Makassar Straits.*
4. *Berau has 13 subdistrict, there were :
Kelay with capital of Sido Bangen,
Talisayan with capital of Talisayan,*

Tabalar dengan ibukota
Tubaan,

*Tabalar with capital of
Tubaan,*

Biduk-Biduk dengan ibukota
Biduk-Biduk,

*Biduk-Biduk with capital of
Biduk-Biduk,*

Pulau Derawan dengan
ibukota Tanjung Batu,

*Pulau Derawan with capital
of Tanjung Batu,*

Maratua dengan ibukota
Maratua Teluk Harapan,

*Maratua with capital of
Maratua Teluk Harapan,*

Sambaliung dengan ibukota
Sambaliung,

*Sambaliung with capital of
Sambaliung,*

Tanjung Redeb dengan
ibukota Tanjung Redeb,

*Tanjung Redeb with capital
of Tanjung Redeb,*

Gunung Tabur dengan
ibukota Gunung Tabur,

*Gunung Tabur with capital of
Gunung Tabur,*

Segah dengan ibukota
Tepian Buah,

*Segah with capital of Tepian
Buah,*

Teluk Bayur dengan ibukota
Teluk Bayur,

*Teluk Bayur with capital of
Teluk Bayur,*

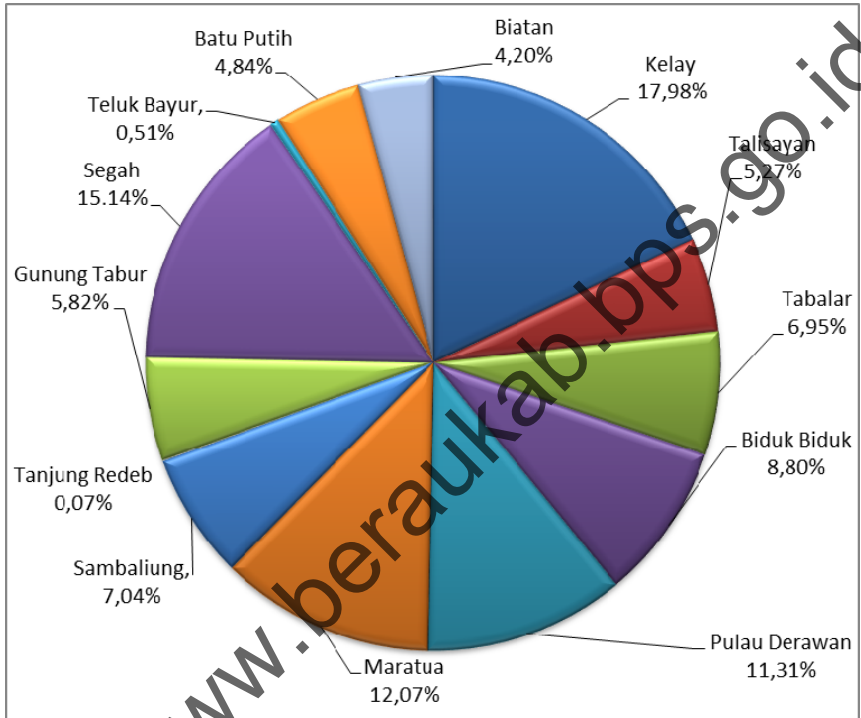
Batu Putih dengan ibukota
Batu Putih, dan

*Batu Putih with capital Batu
Putih, and*

Biatan dengan ibukota
Biatan Lempake

*Biatan with capital Biatan
Lempake.*

Gambar 1.1 **Persentase Luas Wilayah Menurut Kecamatan**
Figure 1.1 **Percentage of Total Area by Subdistrict**



**1.1. GEOGRAFI
GEOGRAPHY**

Tabel 1.1.1 Luas Wilayah Menurut Kecamatan di Kabupaten Berau, 2015
Table Total Area by Subdistrict in Berau Regency, 2015

Kecamatan <i>Subdistrict</i>		Luas (km ²) <i>Total Area (km²)</i>	Persentase (%) <i>Percentage (%)</i>
(1)		(2)	(3)
010	Kelay	6 134,60	17,98
020	Talisayan	1 798,00	5,27
021	Tabalar	2 373,45	6,95
030	Biduk Biduk	3 002,99	8,80
040	Pulau Derawan	3 858,96	11,31
041	Maratua	4 118,80	12,07
050	Sambaliung	2 403,86	7,04
060	Tanjung Redeb	23,76	0,07
070	Gunung Tabur	1 987,49	5,82
080	Segah	5 166,40	15,14
090	Teluk Bayur	175,40	0,51
100	Batu Putih	1 651,42	4,84
110	Biatan	1 432,04	4,20
Kabupaten Berau <i>Berau Regency</i>		34 127,17	100,00

Sumber : Badan Pertanahan Nasional
Source : National Land Agency

Tabel
Table

1.1.2

Jarak dari Ibukota Kecamatan ke ibukota Kabupaten di Kabupaten Berau (km), 2015
Distance between Subdistrict Capital and Regency Capital in Berau Regency (km), 2015

	Kecamatan <i>District</i>	Ibukota Kecamatan <i>District Capital</i>	Jarak <i>Distance (km)</i>
	(1)	(2)	(3)
010	Kelay	Sido Bangen	125
020	Talisayan	Talisayan	150
021	Tabalar	Tubaan	91
030	Biduk Biduk	Biduk-Biduk	254
040	Pulau Derawan	Tanjung Batu	112
041	Maratua	Maratua Teluk Harapan	65
050	Sambaliung	Sambaliung	2
060	Tanjung Redeb	Tanjung Redeb	0
070	Gunung Tabur	Gunung Tabur	11,6
080	Segah	Tegian Buah	86
090	Teluk Bayur	Teluk Bayur	10
100	Batu Putih	Batu Putih	200
110	Biatan	Biatan Lempake	120

Sumber : Badan Pusat Statistik Kabupaten Berau

Source : Central Bureau of Statistics of Berau Regency

Tabel 1.1.3 Nama dan Panjang Sungai Menurut Kecamatan, 2015
Table Name and Length of Rivers by District, 2015

	Kecamatan <i>District</i>	Nama Sungai <i>Names of Rivers</i>	Panjang <i>Length (Km)</i>
	(1)	(2)	(3)
010	Kelay	Kelay	254
		Long Gie	49
		Lesan	64
		Tawon	59
020	Talisayan	Sulaiman	23
		Dumaring	49
		Tanian Buku	12
		Lumbungan	18
021	Tabalar	Tabalar	49
050	Sambaliung	Suaran	19
		Inaran	22
		Bental	58
070	Gunung Tabur	Berau	292
		Lati	43
		Birang	58
		Sambarata	39

Lanjutan Tabel/*Continued Table 1.1.3*

Kecamatan <i>District</i>		Nama Sungai <i>Names of Rivers</i>	Panjang <i>Lenght (km)</i>
(1)		(2)	(3)
080	Segah	Segah	152
		Malinau	58
		Pura	72
		Siagung	38
		Siduung	83

1.2. IKLIM CLIMATE

Tabel Rata-rata Suhu dan Kelembapan Udara Menurut
Table 1.2.1 **Average of Temperature and Humidity by Month in Berau Regency, 2015**

Bulan	Suhu Udara			Kelembapan Udara		
	Temperature (°C)			Humidity (%)		
Month	Maks	Min	Rata-rata	Maks	Min	Rata-rata
(1)	Max	Min	Average	Max	Min	Average
(1)	(2)	(3)	(4)	(5)	(6)	(7)
Januari/ January	33,2	23,2	26	100	59	91
Februari/ February	34,6	21,2	26	100	51	89
Maret/ March	34,4	21,6	26,1	100	49	89
April/ April	35,4	23,4	27,2	100	52	86
Mei/ May	36	21,6	27,3	100	53	86
Juni/ June	36,2	21,6	26,4	100	51	85
Juli/ July	36,4	21,6	27,5	100	41	80
Agustus/ August	36,6	21,4	27,3	100	44	78
September/ September	37	21	28	100	41	79
Oktober/ October	36,6	20,4	27,3	100	42	82
November/ November	35,8	23	26,1	100	49	87
Desember/ December	35,4	23	27,3	100	48	86

Sumber : Stasiun Meteorologi Kalimantan

Source : Kalimantan Meteorology Station

Tabel 1.2.2 Rata-rata Tekanan Udara, Kecepatan Angin dan Penyinaran Matahari Menurut Bulan di Kabupaten Berau, 2015
Table *Average of Atmospheric Pressure, Wind Velocity and Duration of Sunshine by Month in Berau regency, 2015*

Bulan <i>Month</i>	Tekanan Udara <i>Atmospheric Pressure (mb)</i>	Kecepatan Angin <i>Wind Velocity (knot)</i>	Penyinaran Matahari <i>Duration of Sunshine (%)</i>
(1)	(2)	(3)	(4)
Januari/ <i>January</i>	1 012,9	4	23,8
Februari/ <i>February</i>	1 012,2	4	34,0
Maret/ <i>March</i>	1 013,8	4	41,2
April/ <i>April</i>	1 011,1	4	74,8
Mei/ <i>May</i>	1 011,2	4	64,5
Juni/ <i>June</i>	1 010,6	4	57,3
Juli/ <i>July</i>	1 009,3	5	74,3
Agustus/ <i>August</i>	1 010,8	5	72,0
September/ <i>September</i>	1 009,6	4	28,0
Oktober/ <i>October</i>	1 010,2	4	34,0
November/ <i>November</i>	1 008,9	4	50,0
Desember/ <i>December</i>	1 010,0	4	56,0

Sumber : Stasiun Meteorologi Kalimantan

Source : Kalimantan Meteorology Station

Tabel 1.2.3 **Jumlah Curah Hujan dan Hari Hujan Menurut Bulan di Kabupaten Berau, 2015**
Table 1.2.3 **Amount of Precipitation and Number of Rainy Days by Month in Berau Regency, 2015**

Bulan Month	Curah Hujan Precipitation (mm³)	Hari Hujan Rainy Days
(1)	(2)	(3)
Januari/ <i>January</i>	350,4	27
Februari/ <i>February</i>	83,7	18
Maret/ <i>March</i>	229,4	27
April/ <i>April</i>	119,7	18
Mei/ <i>May</i>	140,6	19
Juni/ <i>June</i>	128,4	17
Juli/ <i>July</i>	27	5
Agustus/ <i>August</i>	72,4	10
September/ <i>September</i>	138	10
Oktober/ <i>October</i>	190,7	15
November/ <i>November</i>	178,2	20
Desember/ <i>December</i>	164,8	18

Sumber : Stasiun Meteorologi Kalimantan

Source : Kalimantan Meteorology Station

PENJELASAN TEKNIS

1. Kabupaten Berau berapa kali mengalami pemekaran wilayah, yaitu :
 - Pada tahun 2002, terjadi pemekaran wilayah Kecamatan Talisayan menjadi Kecamatan Talisayan itu sendiri, Kecamatan Tabalar, Kecamatan Biatan, dan Kecamatan Batu Putih.
 - Pada tahun 2010 terjadi pemekaran desa. Desa Dumaring di Talisayan dibagi menjadi 2 (dua) desa yaitu Dumaring, dan Capuak. Desa Gunung Sari di Segah dibagi menjadi 3 (tiga) desa yaitu Gunung Sari, Siduang Indah, dan Batu Rajang.

Dengan adanya pemekaran tersebut maka saat ini Kabupaten Berau terdiri dari 13 (tiga belas) Kecamatan serta 110 Desa/Kelurahan.

TECHNICAL NOTE

1. *Berau Regency had several proliferation of (administrative) region :*
 - *In 2002, there were proliferation district in Talisayan which is Talisayan District itself, Tabalar District, Biatan District, and Batu Putih District.*
 - *In 2010, there were proliferation subdistrict. Dumaring, subdistrict of Talisayan, become two subdistrict which is Dumaring and Capuak. Gunung Sari, subdistrict of Segah, become three subdistrict which is Gunung Sari, Capuak, and Batu Rajang.*

That proliferation of (administrative) region made Berau Regency has 13 district and 110 Subdistrict.

2. Struktur organisasi Pemerintah Kabupaten Berau terdiri dari :

Sekretariat Daerah yang dipimpin Sekretaris Daerah Daerah dan membawahi 4 (empat) Asisten yaitu :

- a. Asisten Pemerintahan, membawahi :
 - Bagian Tata Pemerintahan
 - Bagian Hukum dan Perundang Undangan
 - Bagian Pertanahan
- b. Asisten Perekonomian dan Pembangunan, membawahi :
 - Bagian Perekonomian
 - Bagian Pembangunan
 - Bagian Teknologi Informasi
- c. Asisten Kesejahteraan Rakyat, membawahi :
 - Bagian Kesejahteraan Rakyat
 - Bagian Humas dan Protokol
- d. Asisten Administrasi Umum, membawahi :
 - Bagian Organisasi
 - Bagian Umum dan Perlengkapan

2. *Organization structure of the Berau Regency's Government are :*

Regional secretariat led secretary regions and manages 4 (four) assistant :

- a. *Government assistant :*
 - *Governence Service*
 - *Law and Legislation Service*
 - *Land Service*
- b. *Economy and Development assistant :*
 - *Economy Services*
 - *Development Services*
 - *Information Technology Service*
- c. *Welfare assistant :*
 - *Welfare Services*
 - *Public Relation and Protocol Service*
- d. *Public Administration :*
 - *Organization Service*
 - *General and Equipment Service*

Sekretariat Dewan Perwakilan Rakyat Daerah, dipimpin Sekretaris yang membawahi 4 (empat) Kepala Bagian yaitu :

- a. Bagian Umum, membawahi:
 - Sub Bagian Tata Usaha dan Kepegawaian
 - Sub Bagian Humas dan Protokol
- b. Bagian Keuangan, membawahi :
 - Sub Bagian Perencanaan dan Anggaran
 - Sub Bagian Akuntansi dan Verifikasi
- c. Bagian Perlengkapan, membawahi :
 - Sub Bagian Rumah Tangga
 - Sub Bagian Pengadaan dan Pemeliharaan
- d. Bagian Rapat dan Persidangan, membawahi :
 - Sub Bagian Rapat dan Risalah
 - Sub Bagian Perumusan Produk Hukum

Secretarial Council, led secretary that manages 4 (four) head of :

- a. *General Department :*
 - *Administrative and Human Resources Service*
 - *Public Relation and Protocol Service*
- b. *Finance Department :*
 - *Planning and budgeting Service*
 - *Accounting and Verification Service*
- c. *Equipment department :*
 - *Household Service*
 - *Procurement and Maintenance Service*
- d. *Meetings and Trial Department :*
 - *Meeting and Tratisse Service*
 - *Formulation of Legal Products Service*

Badan - Badan dan Inspektorat yang meliputi :

- a. Badan Perencanaan Pembangunan Daerah (BAPPEDA)
- b. Badan Kepegawaian, Pendidikan dan Pelatihan
- c. Badan Kesatuan Bangsa dan Politik.
- d. Badan Lingkungan Hidup (BLH)
- e. Badan Pemberdayaan Masyarakat dan Pemerintahan Kampung (BPMPK)
- f. Badan Ketahanan Pangan dan Pelaksana Penyuluhan
- g. Badan Pengelola Keuangan dan Aset Daerah Kab. Berau
- h. Badan Penanaman Modal dan Pelayanan Terpadu Satu Pintu
- i. Badan Pengelola RSUD Dr.Abdul Rivai
- j. Badan Pemberdayaan Perempuan dan KB
- k. Badan Penanggulangan Bencana Daerah
- l. Satuan Polisi Pamong Praja
- m. Sekretariat Dewan Pengurus KOPRI Berau
- n. Inspektorat

Agencies and Inspectorates :

- a. *Regional Development and Planning Agency*
- b. *Human Resources Education and Training Agency*
- c. *Unity and political Agency*
- d. *Environmental Agency*
- e. *Community Development and Rural government Service*
- f. *Food and Counseling Manager Service*
- g. *Financial Management and Local Assets Agency*
- h. *Board of Investment and One Door Integrated Service Management Agency*
- i. *Dr.Abdul Rivai Regional Hospital*
- j. *Female Empowerment and Family Planning Agency*
- k. *Regional Disaster Management Agency*
- l. *Public Order Police Squad*
- m. *Board Secretariat Of Civil Servants Corps Of The Republic Of Indonesia*
- n. *Inspectorate*

Dinas - Dinas yang meliputi :

- a. Dinas Kehutanan
- b. Dinas Kesehatan
- c. Dinas Kebudayaan dan Pariwisata
- d. Dinas Pekerjaan Umum
- e. Dinas Pendidikan
- f. Dinas Perhubungan, Komunikasi dan Informatika
- g. Dinas Kelautan dan Perikanan
- h. Dinas Koperasi, Perindustrian dan Perdagangan
- i. Dinas Perkebunan
- j. Dinas Pertambangan dan Energi
- k. Dinas Pertanian Tanaman Pangan
- l. Dinas Sosial
- m. Dinas Perumahan dan Tata Ruang
- n. Dinas Tenaga Kerja dan Transmigrasi
- o. Dinas Kependudukan dan Catatan Sipil
- p. Dinas Pemuda dan Olahraga
- q. Dinas Pendapatan Daerah
- r. Dinas Peternakan dan Kesehatan Hewan
- s. Dinas Kebersihan dan Pertamanan

Services :

- a. *Forestry Service*
- b. *Health Service*
- c. *Culture and Tourism Service*
- d. *Public Work Service*
- e. *Education Service*
- f. *Transportation, Communications and Information Service*
- g. *Maritime and Fisheries Service*
- h. *Cooperatives, Industry, and Trade Service*
- i. *Estate Service*
- j. *Mining and Energy Service*
- k. *Food Crops Service*
- l. *Social Service*
- m. *Housing and Spatial Service*
- n. *Manpower And Transmigration Service*
- o. *Population and Civil Registration Service*
- p. *Youth and sports Service*
- q. *Regional Income Service*
- r. *Livestock and Animal Health Service*
- s. *Cleaning and Park Service*

Kantor - Kantor yang meliputi :

- a. Kantor Perpustakaan Umum
- b. Kantor Arsip dan Dokumentasi

Kecamatan yang meliputi :

- a. Kecamatan Kelay
- b. Kecamatan Talisayan
- c. Kecamatan Tabalar
- d. Kecamatan Biduk-Biduk
- e. Kecamatan Pulau Derawan
- f. Kecamatan Maratua
- g. Kecamatan Sambaliung
- h. Kecamatan Tanjung Redeb
- i. Kecamatan Gunung Tabur
- j. Kecamatan Segah
- k. Kecamatan Teluk Bayur
- l. Kecamatan Biatan
- m. Kecamatan Batu Putih

Offices :

- a. *Public Library Office*
- b. *Archives and Documentation Office*

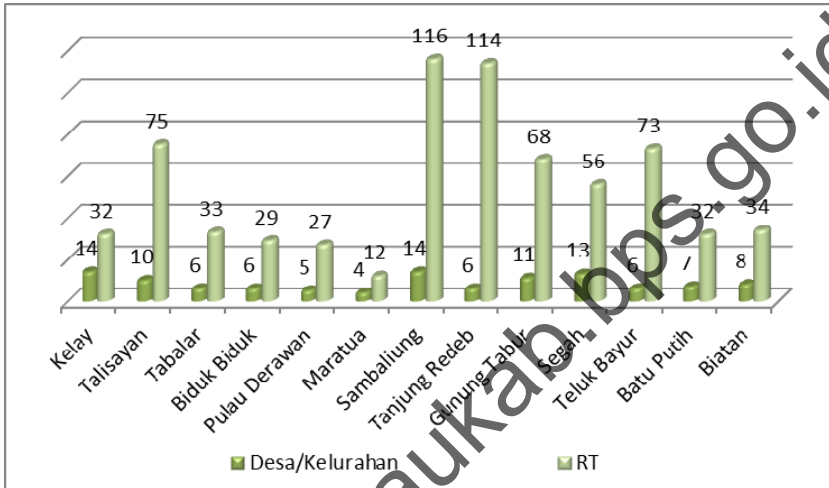
Districts :

- a. *Kelay District*
- b. *Talisayan District*
- c. *Tabalar District*
- d. *Biduk-Biduk District*
- e. *Pulau Derawan District*
- f. *Maratua District*
- g. *Sambaliung District*
- h. *Tanjung Redeb District*
- i. *Gunung Tabur District*
- j. *Segah District*
- k. *Teluk Bayur District*
- l. *Biatan District*
- m. *Batu Putih District*

Gambar
Figure

2.1

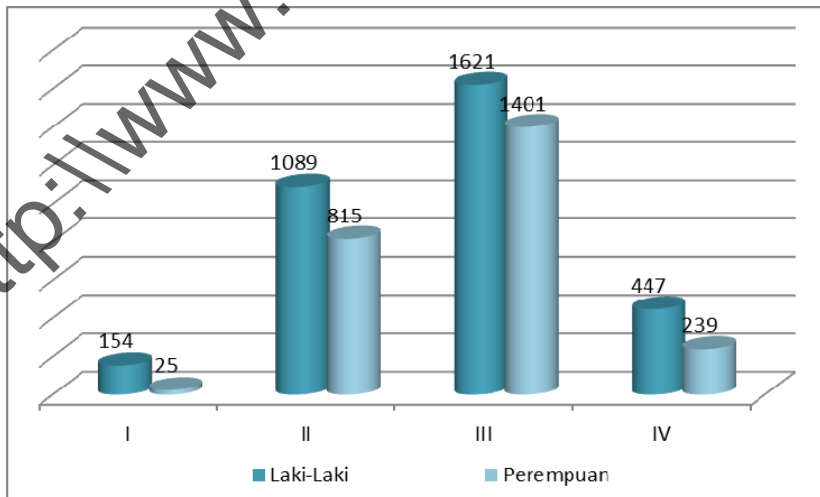
Banyaknya Desa/Kelurahan dan Rukun Tetangga (RT) per Kecamatan, 2015
Number of Village, Town Council, and Neighborhood Association (NA) Every District, 2015



Gambar
Figure

2.2

Banyaknya Pegawai Negeri Sipil Daerah Menurut Jenis Kelamin dan Golongan, 2015
Number of Civil Servants of Central Government by Gender and Degree, 2015



**2.1 WILAYAH ADMINISTRATIF
ADMINISTRATIVE AREA**

Tabel Jumlah Desa, Kelurahan dan RT Menurut Kecamatan di Kabupaten Berau, 2015
Table 2.1.1 *Number of Villages, Town Councils and Neighborhood Association (NA) by Subdistrict in Berau Regency, 2015*

Kecamatan <i>Subdistrict</i>	Desa <i>Village</i>	Kelurahan <i>Town Council</i>	RT <i>NA</i>
(1)	(2)	(3)	(4)
010 Kelay	14	-	32
020 Talisayan	10	-	75
021 Tabalar	6	-	33
030 Biduk Biduk	6	-	29
040 Pulau Derawan	5	-	27
041 Maratua	4	-	12
050 Sambaliung	13	1	116
060 Tanjung Redeb	-	6	114
070 Gunung Tabur	10	1	68
080 Segah	13	-	56
090 Teluk Bayur	4	2	78
100 Batu Putih	7	-	32
110 Bhatan	8	-	34
Kabupaten Berau <i>Berau Regency</i>	100	10	701

Sumber : Kecamatan Dalam Angka

Source : District in Figure

2.2 KEADAAN PEMERINTAHAN GOVERNMENT CONDITION

Tabel 2.2.1 **Banyaknya Lembaga Pemberdayaan Masyarakat (LPM), Badan Pengawas Kampung (BPK) dan Rukun Tetangga (RT) di Kabupaten Berau, 2015**
Table 2.2.1 **Number of Institute of Society Empowermen, Suburb Internal Audit Agency and Neighborhod Association (NA) by Sub-District in Berau Regncy, 2015**

Kecamatan		LPM	BPK
District			
	(1)	(2)	(3)
010	Kelay	14	14
020	Talisayan	10	10
021	Tabalar	6	6
030	Biduk Biduk	20	30
040	Pulau Derawan	5	5
041	Maratua	4	4
050	Sambaliung	14	13
060	Tanjung Redeb	6	-
070	Gunung Tabur	12	10
080	Segah	11	18
090	Teluk Bayur	6	4
100	Batu Putih	74	35
110	Biatan	8	8
Kabupaten Berau		190	157
Berau Regency			

Sumber : Kecamatan Dalam Angka

Source : Subdistrict in Figure

Tabel 2.2.2 Banyaknya Prasarana Pemerintahan Desa Menurut Kecamatan di Kabupaten Berau, 2015
Table 2.2.2 *Number of Government Infrastructure by Subdistrict in Berau regency, 2015*

	Kecamatan District	Kantor Desa Village Office	Balai Desa Village Hall
	(1)	(2)	(3)
010	Kelay	14	13
020	Talisayan	10	10
021	Tabalar	6	4
030	Biduk Biduk	6	6
040	Pulau Derawan	5	5
041	Maratua	4	4
050	Sambaliung	14	22
060	Tanjung Redeb	6	5
070	Gunung Tabur	11	11
080	Segah	13	13
090	Teluk Bayur	6	6
100	Batu Putih	7	7
110	Biatan	8	7
	Kabupaten Berau Berau Regency	110	113

Sumber : Kecamatan Dalam Angka

Source : *Subdistrict in Figure*

Tabel
Table

2.2.3

Banyaknya Surat Nikah yang Dikeluarkan Menurut Kecamatan di Kabupaten Berau, 2011 - 2015*Number of Marriage Certificate that Published by District in Berau Regency, 2011 - 2015*

Kecamatan District		2011	2012	2013	2014	2015
(1)		(2)	(3)	(4)	(5)	(6)
010	Kelay	211	89	101	130	153
020	Talisayan	104	105	100	89	81
021	Tabalar	48	53	45	57	40
030	Biduk Biduk	72	63	79	79	80
040	Pulau Derawan	94	65	67	71	48
041	Maratua	27	24	23	31	49
050	Sambaliung	268	180	205	214	233
060	Tanjung Redeb	367	362	388	389	317
070	Gunung Tabur	137	215	339	342	229
080	Segah	48	0	97	76	61
090	Teluk Bayur	327	247	340	384	304
100	Batu Putih	89	34	84	130	74
110	Biatan	64	49	41	70	61
Kabupaten Berau Berau regency		1 856	1 486	1 868	1 992	1 669

Sumber : Kementerian Agama Kabupaten berau

Tabel
Table

2.2.4

Banyaknya Akta Kelahiran yang Dikeluarkan Menurut
Kecamatan di Kabupaten Berau, 2011 - 2015
*Number of Birth Certificate that Published by District
in Berau Regency, 2011 - 2015*

Kecamatan District		2011	2012	2013	2014	2015
(1)		(2)	(3)	(4)	(5)	(6)
010	Kelay	425	42	75	178	433
020	Talisayan	568	108	365	481	638
021	Tabalar	234	77	192	254	275
030	Biduk Biduk	289	69	338	122	283
040	Pulau Derawan	625	161	267	424	517
041	Maratua	128	58	163	117	143
050	Sambaliung	2 413	548	1 153	1 262	1 252
060	Tanjung Redeb	3 256	1 300	1 987	2 098	2 475
070	Gunung Tabur	964	413	776	747	806
080	Segah	446	81	308	487	478
090	Teluk Bayur	1 469	442	832	872	1 003
100	Batu Putih	186	97	270	167	251
110	Biatan	366	73	125	261	340
Kabupaten Berau Berau regency		11 369	3 469	6 851	7 470	8 894

Sumber : Dinas Kependudukan dan Catatan Sipil

2.3 DEWAN PERWAKILAN RAKYAT DAERAH
THE REGIONAL HOUSE OF REPRESENTATIVE

Jumlah Anggota Dewan Perwakilan Rakyat Daerah Menurut Partai Politik Dan Jenis Kelamin di Kabupaten Berau, 2015

Tabel 2.3.1
Table Number of Members of Regional House of Representatives by Political Parties and Sex in Berau Regency, 2015

Partai <i>Party</i>	Anggota <i>Members</i>			Persentase <i>Percentage</i>
	Laki-laki <i>Men</i>	Perempuan <i>Women</i>	Jumlah <i>Total</i>	
(1)	(2)	(3)	(4)	(5)
Golkar	2	3	5	16,67
PPP	5	-	5	16,67
PDIP	1	-	1	3,33
Demokrat	4	-	4	13,33
PKS	4	-	4	13,33
Gerindra	3	-	3	10,00
PBB	2	-	2	6,67
Nasdem	3	-	3	10,00
PAN	3	-	3	10,00
Jumlah <i>Total</i>	27	3	30	100,00

Sumber : Sekretariat Dewan

Source : Board of Secretariat

Tabel 2.3.2 Banyaknya Anggota Dewan Perwakilan Rakyat Daerah Menurut Komisi di Kabupaten Berau, 2015
Number of Members of Regional House of Representatives by Committee in Berau Regency, 2015

Komite <i>Committee</i>	Periode <i>Periods</i>		
	2004 - 2009	2009 - 2014	2014 - 2019
(1)	(2)	(3)	(4)
Pemerintahan <i>Government</i>	2	4	6
Perekonomian dan Keuangan <i>Economics and Finance</i>	4	5	6
Pembangunan <i>Development</i>	4	7	9
Kesejahteraan Rakyat <i>Welfare</i>	4	-	-
Ketua Komisi <i>Commission Chairman</i>	4	3	3
Wakil Ketua Komisi <i>Vice Chairman of Commission</i>	4	3	3
Jumlah <i>Total</i>	22	22	27

Sumber : Sekretariat Dewan
Source : Board of Secretariat

Tabel
Table

2.3.3

Banyaknya Kegiatan Dewan Perwakilan Rakyat Daerah Menurut Bulan di Kabupaten Berau, 2015
Number of Regional House of Representatives Activities by Month in Berau regency, 2015

Bulan <i>Month</i>	Rapat <i>Meeting</i>	Tugas Lapangan <i>Fieldwork</i>	Kunjungan <i>Visiting</i>
(1)	(2)	(3)	(4)
Januari/ <i>January</i>	3	-	1
Februari/ <i>February</i>	4	1	2
Maret/ <i>March</i>	4	1	3
April/ <i>April</i>	6		3
Mei/ <i>May</i>	3	1	-
Juni/ <i>June</i>	5	1	2
Juli/ <i>July</i>	6	-	2
Agustus/ <i>August</i>	6	1	3
September/ <i>September</i>	4	-	2
Oktober/ <i>October</i>	5	1	2
November/ <i>November</i>	6	1	2
Desember/ <i>December</i>	4	1	3
Jumlah <i>Total</i>	56	8	25

Sumber : Sekretariat Dewan

Source : Board of secretariat

Tabel
Table 2.3.4

Banyaknya Persidangan Dewan Perwakilan Rakyat Daerah Menurut Bulan di Kabupaten Berau, 2015
Number of Regional House of Representatives Meetings by Month in Berau Regency, 2015

Bulan Month	Jenis Persidangan Kind of Meeting		
	Paripurna Plenary	Panitia Perumus Drafting Committee	Panitia Anggaran Budget Committe
(1)	(2)	(3)	(4)
Januari/ <i>January</i>	2	-	-
Februari/ <i>February</i>	1	-	-
Maret/ <i>March</i>	1	-	-
April/ <i>April</i>	1	-	-
Mei/ <i>May</i>	1	-	-
Juni/ <i>June</i>	-	-	-
Juli/ <i>July</i>	-	-	-
Agustus/ <i>August</i>	6	-	-
September/ <i>September</i>	3	-	-
Oktober/ <i>October</i>	-	-	-
November/ <i>November</i>	3	-	-
Desember/ <i>December</i>	-	-	-
Jumlah Total	18	-	-

Sumber : Sekretariat Dewan
Source : Board of secretariat

Tabel
Table

2.3.5

Banyaknya Produk DPRD Menurut Jenisnya Menurut Bulan di Kabupaten Berau, 2015
Number of Regional House of Representatives Products by Mont in Berau Regency, 2015

Bulan Month	Peraturan Daerah Regional Rules	Keputusan DPRD Parliament Decision
(1)	(2)	(3)
Januari/ <i>January</i>	4	2
Februari/ <i>February</i>	-	-
Maret/ <i>March</i>	-	1
April/ <i>April</i>	-	1
Mei/ <i>May</i>	2	1
Juni/ <i>June</i>	-	-
Juli/ <i>July</i>	-	-
Agustus/ <i>August</i>	3	4
September/ <i>September</i>	2	1
Oktober/ <i>October</i>	-	4
November/ <i>November</i>	-	-
Desember/ <i>December</i>	2	-
Jumlah/Total		
2015	13	14
2014	16	20
2013	14	19
2012	29	26
2011	29	26

Sumber : Sekretariat Dewan

Source : Board of secretariat

**2.4 PEGAWAI NEGERI SIPIL
CIVIL SERVANTS**

Tabel 2.4.1 Banyaknya Pegawai Negeri Sipil Pusat Pada Lembaga Negara/Departemen Menurut Golongan, 2011-2015
Table Number of Civil Servants of Central Government at Institutional/Departement by Degree, 2011-2015

Lembaga Negara/Departement <i>Institutional/Department</i>	2011	2012	2013	2014	2015
(1)	(2)	(3)	(4)	(5)	(6)
1. Departemen Agama <i>Department of Religious Affairs</i>	137	200	209	198	201
2. Departemen Perhubungan <i>Department of Transportation</i>	79	75	95	74	66
3. Departemen Kehakiman dan HAM <i>Department of Justice and Human Rights</i>	49	45	58	42	47
4. Departemen Keuangan <i>Department of Treasury</i>	18	18	14	17	19
5. Mahkamah Agung <i>Supreme Court</i>	49	48	70	48	50
6. Kepolisian Negara RI <i>Indonesian National Police</i>	457	455	434	465	512
7. Badan Pusat Statistik <i>Central Bureau of Statistics</i>	24	24	23	23	24
8. Badan Pertanahan Nasional <i>National Land Agency</i>	22	23	42	19	19

Lanjutan Tabel/Continue Table 2.4.1

Lembaga Negara/Departemen Institutional/Department		2011	2012	2013	2014	2015
(1)		(2)	(3)	(4)	(5)	(6)
9.	Stasiun Metereologi Kalimaraou <i>Kalimaraou Meteorology Station</i>	11	11	11	13	12
10.	Komisi Pemilihan Umum <i>General Election Commission</i>	10	9	8	9	9
11.	Kejaksaan Agung <i>Attorney General</i>	25	22	-	-	-
Jumlah/Total		881	930	964	908	959

Sumber : Kantor Pelayanan dan Perbendaharaan Negara

Source : *Treasury Office in the Regency Level*

Tabel
Table

2.4.2

Banyaknya Pegawai Negeri Sipil Daerah Menurut Ruang, Golongan dan Jenis Kelamin, 2015
Number of Civil Servants of Regional Government at Institutional by Class, Degree and Gender, 2015

Ruang Class	Golongan/Degree								Jumlah Total
	I		II		III		IV		
	L	P	L	P	L	P	L	P	
(1)	(2)	(3)	(4)	(5)	(6)	(7)	(8)	(9)	(10)
A	10	3	152	61	345	376	366	223	1 536
B	41	10	390	204	411	417	49	13	1 535
C	52	7	375	263	407	328	31	3	1 466
D	51	5	172	287	458	280	1	0	1 254
Jumlah Total	154	25	1 089	815	1 621	1 401	447	239	5 791

Sumber : Badan Kepegawaian, Pendidikan dan Pelatihan kabupaten Berau
Source : Civil Service, Education and Training Agency of Berau Regency

Tabel
Table

2.4.3

Banyaknya Pegawai Negeri Sipil Daerah Menurut Pendidikan dan Jenis Kelamin, 2015
Number of Civil Servants of Regional Government by Education and Gender, 2015

	Unit Kerja <i>Institutional</i>	Jenis Kelamin <i>Gender</i>		Jumlah
		Laki- Laki	Perempuan	<i>Total</i>
	(1)	(2)	(3)	(4)
1.	SD/ Sederajat <i>Elementary School</i>	86	18	104
2.	SLTP/ Sederajat <i>Junior High School</i>	109	11	120
3.	SLTA/ Sederajat <i>Senior High School</i>	1 391	704	2 095
4.	Diploma <i>Diploma</i>	456	677	1 133
5.	Sarjana <i>University Graduate</i>	1 269	1070	2 339
	Jumlah <i>Total</i>	3 311	2 480	5 791

Sumber : Badan Kepegawaian, Pendidikan dan Pelatihan kabupaten Berau
 Source : Civil Service, Education and Training Agency of Berau Regency

Tabel
Table

2.4.4

Banyaknya Pegawai Negeri Sipil Daerah Menurut Agama dan Jenis Kelamin, 2015
Number of Civil Servants of Regional Government by Education and Gender, 2015

	Unit Kerja <i>Institutional</i>	Jenis Kelamin <i>Gender</i>		Jumlah
		Laki- Laki <i>(2)</i>	Perempuan <i>(3)</i>	<i>Total</i> <i>(4)</i>
	<i>(1)</i>	<i>(2)</i>	<i>(3)</i>	<i>(4)</i>
1.	Islam <i>islam</i>	3 015	2 194	5 209
2.	Protestan <i>Christian</i>	265	266	531
3.	Katolik <i>Catholic</i>	16	17	33
4.	Hindu <i>Hindist</i>	14	3	17
5.	Budha <i>Budhist</i>	1	-	1
6.	Lainnya <i>Others</i>	-	-	-
	Jumlah <i>Total</i>	3 311	2 480	5 791

Sumber : Badan Kepegawaian, Pendidikan dan Pelatihan kabupaten Berau
 Source : *Civil Service, Education and Training Agency of Berau Regency*

PENJELASAN TEKNIS

TECHNICAL NOTE

1. Sumber utama data kependudukan adalah Sensus Penduduk yang dilaksanakan setiap sepuluh tahun sekali. Sensus Penduduk telah dilaksanakan sebanyak enam kali sejak Indonesia merdeka yaitu 1961, 1971, 1980, 1990, 2000, dan 2010. Selain Sensus Penduduk, untuk menjembatani ketersediaan data kependudukan diantara periode sensus, BPS melakukan Survei Penduduk Antar Sensus (SUPAS). SUPAS telah dilakukan sebanyak lima kali, tahun 1976, 1985, 1995, 2005, dan terakhir tahun 2015. Data kependudukan selain sensus dan SUPAS adalah proyeksi penduduk.

2. Penduduk adalah semua orang yang berdomisili di wilayah teritorial Republik Indonesia selama enam bulan atau lebih atau mereka yang berdomisili kurang dari enam bulan tetapi bertujuan menetap.

1. *The main source of demographic data is Population Census, which is conducted every ten years. Population census has been conducted six times since Indonesia's Independence: 1961, 1971, 1980, 1990, 2000, and 2010. In addition to Census, BPS also conducted Intercensal Population Survey, called SUPAS which is designed to proceed demographic data between two censuses. SUPAS has been conducted five times; 1976, 1985, 1995, 2005, and 2015. Besides Population Census and SUPAS, this report also uses population projection.*

2. *Population are all residents of the entire territory of Republic of Indonesia who have stayed for six months or longer, and those who intended to stay more than six months even though their length of stay less than six months.*

3. Rata-rata pertumbuhan penduduk adalah angka yang menunjukkan tingkat penambahan penduduk per tahun dalam jangka waktu tertentu.
 4. Kepadatan penduduk adalah banyaknya penduduk per km persegi.
 5. Rasio jenis kelamin adalah perbandingan antara banyaknya penduduk laki-laki dengan banyaknya penduduk perempuan pada suatu daerah dan waktu tertentu. Biasanya dinyatakan dengan banyaknya penduduk laki-laki untuk 100 penduduk perempuan.
 6. Rumah tangga adalah seseorang atau sekelompok orang yang mendiami sebagian atau seluruh bangunan fisik/sensus, dan biasanya tinggal bersama serta pengelolaan makan dari satu dapur. Yang dimaksud makan dari satu dapur adalah jika pengurusan kebutuhan
3. *Average growth of population is the annual population growth rate over a certain period.*
 4. *Population density is the number of people per square kilometer.*
 5. *Sex ratio is the ratio of the number of males to the number of females in a given area and time, usually expressed as the number of males for every 100 females.*
 6. *Household is an individual or a group of people living in a physical/census building unit or part of it and usually commit on a common provision for food and other essentials of living. Common provision for food means one organising daily needs for all of household members.*

sehari-harinya dikelola bersama-sama menjadi satu

7. Anggota rumah tangga adalah semua orang yang biasanya bertempat tinggal di suatu rumah tangga, baik yang berada di rumah pada waktu pencacahan maupun yang sementara tidak ada.
 8. Rata-rata anggota rumah tangga adalah angka yang menunjukkan rata-rata jumlah anggota rumah tangga per rumah tangga.
 9. Sumber utama data ketenagakerjaan adalah Survei Angkatan Kerja Nasional (Sakernas). Survei ini khusus dirancang untuk mengumpulkan informasi/data ketenagakerjaan.
 10. Penduduk usia kerja adalah penduduk yang berumur 15 tahun keatas.
 11. Angkatan kerja adalah penduduk usia kerja (15 tahun lebih) yang bekerja, atau punya pekerjaan namun sementara tidak bekerja dan pengangguran.
7. *Household member is a person who usually lives in a household regardless of their location at the time of enumeration.*
 8. *Average household size is the average number of household members per household.*
 9. *The main source of employment data is National Labour Force Survey (Sakernas). This survey is specifically designed to collect information on employment statistics.*
 10. *Working age populations population aged 15 years and over.*
 11. *Labor force are people aged 15 years old and over who, in the previous week, were working temporarily absent from work but having jobs, and those who did not have*

job and were looking for work.

12. Bekerja adalah melakukan pekerjaan dengan maksud memperoleh atau membantu memperoleh pendapatan atau keuntungan dan lamanya bekerja paling sedikit satu jam secara terus menerus dalam seminggu yang lalu (termasuk pekerja keluarga tanpa upah yang membantu dalam suatu usaha/ kegiatan ekonomi).

12. The concept of working means activity intended to earn income by doing work or helping to do work at least one hour continuously during the reference week (including unpaid family worker/s for any economic activity)

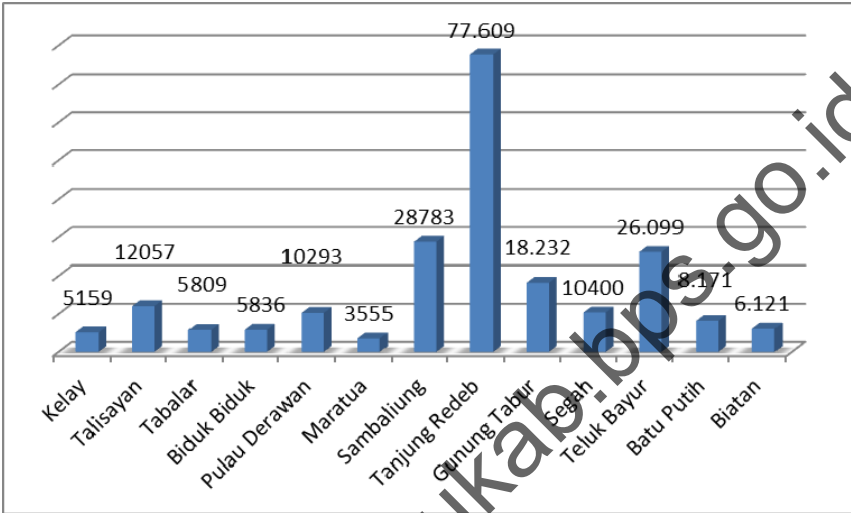
13. Jumlah jam kerja seluruhnya adalah jumlah jam kerja yang digunakan untuk bekerja (tidak termasuk jam kerja istirahat resmi dan jam kerja yang digunakan untuk hal-hal diluar pekerjaan).

13. Total working hours is the total hours spent by an employment to perform all jobs (excluding the time used for other activities which are not classified as work)

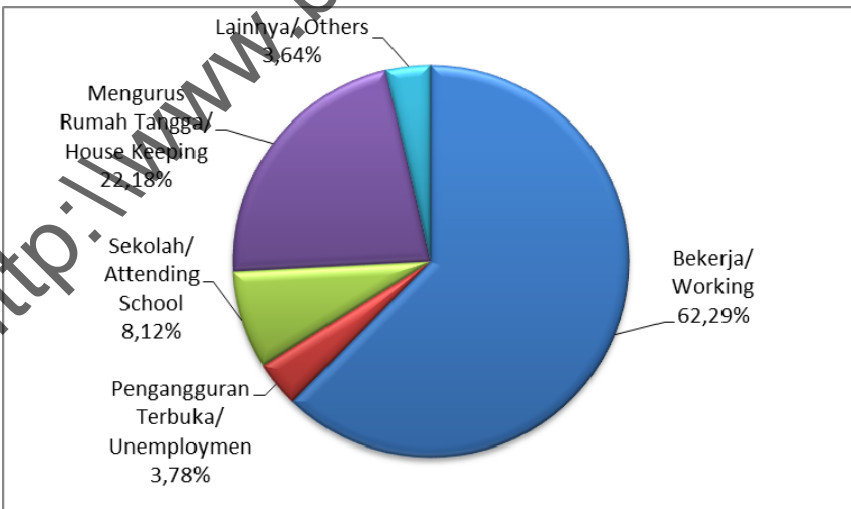
14. Lapangan usaha adalah bidang kegiatan dari pekerjaan/ tempat bekerja dimana seseorang bekerja. Klasifikasi lapangan usaha mengikuti Klasifikasi Baku Lapangan Usaha Indonesia (KBLI) dalam satu digit.

14. Industry is field of a person's activity or establishment. The classification of industries follows the Indonesia Standard Industrial Classification (KBLI) in one digit.

Gambar 3.1 Jumlah Penduduk Menurut Kecamatan, 2015
Figure 3.1 Population by District, 2015

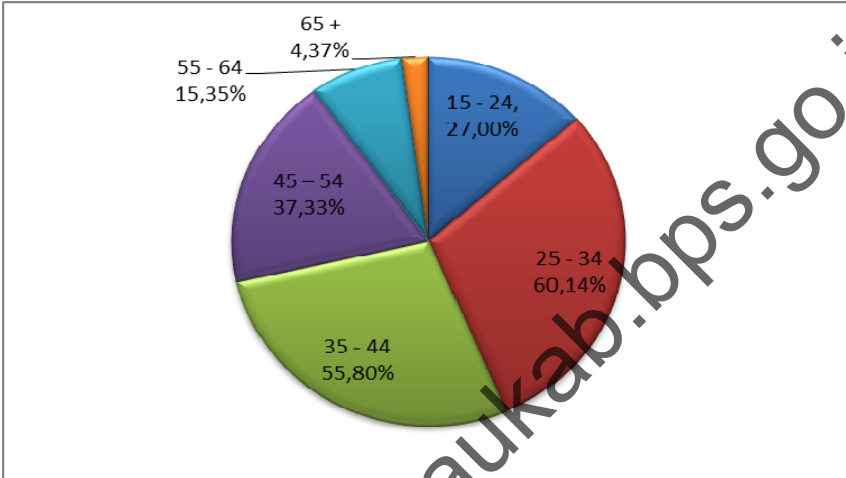


Gambar 3.2 Persentase Penduduk 15 Tahun ke Atas Menurut Kegiatannya, 2015
Figure 3.2 Percentage of Population Aged 15 Years and Over by Type of Activities, 2015



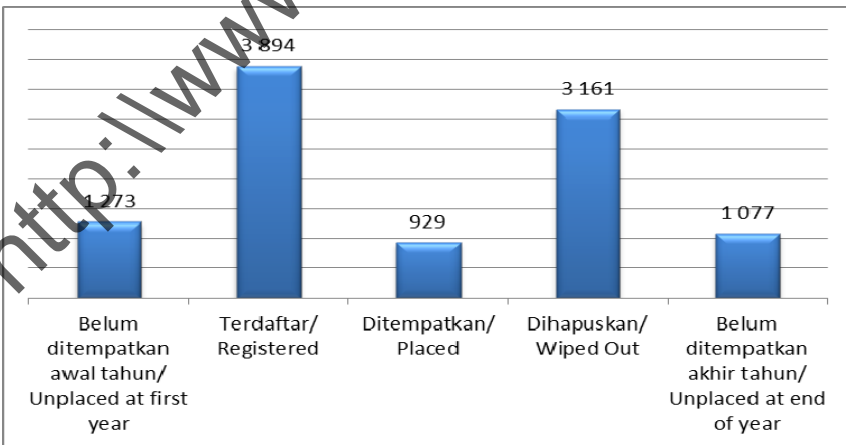
Gambar
Figure 3.3

Persentase Penduduk Berumur 15 Tahun Ke Atas Yang Bekerja Menurut Kelompok Umur, 2015
Percentage of Working Population 15 Years of Age and Over by Age Group, 2015



Gambar
Figure 3.4

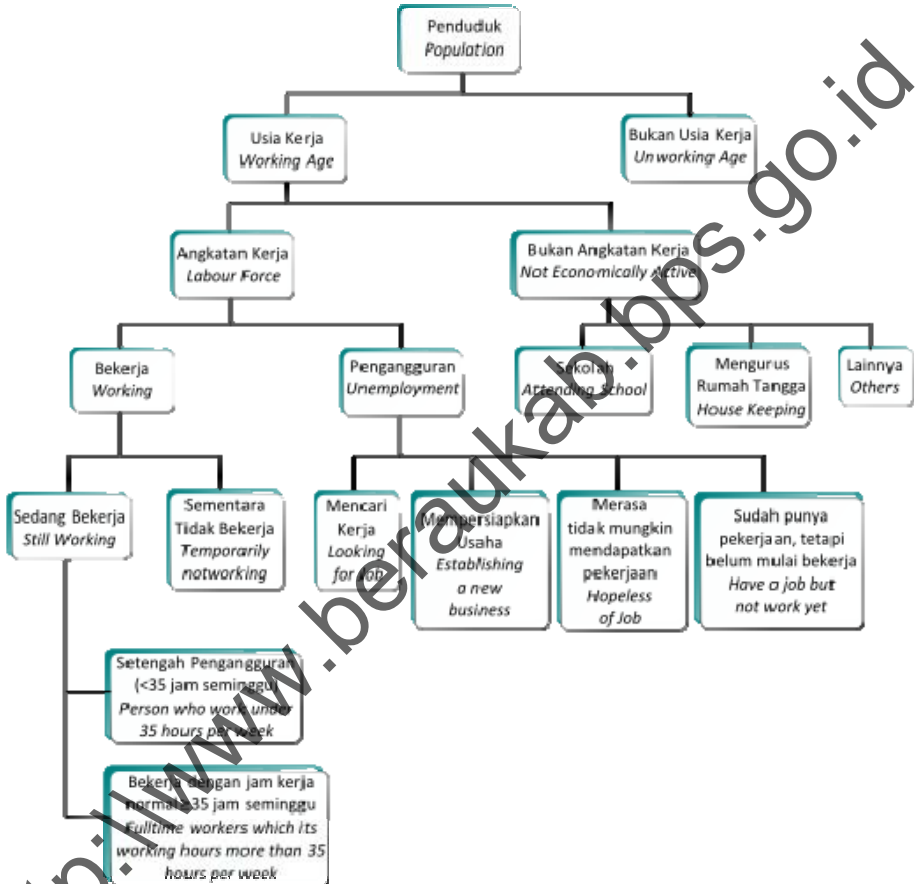
Jumlah Pencari Kerja Terdaftar Menurut Keadaan di Kabupaten Berau, 2015
Number of Registered Job Applicants by Condition in Berau Regency, 2015



Gambar
Figure

3.5

Diagram Ketenagakerjaan
Employment Diagram



3.1 PENDUDUK POPULATION

Jumlah Penduduk dan Laju Pertumbuhan Penduduk Menurut Kecamatan di Kabupaten Berau, 2010, 2014 dan 2015

Tabel 3.1.1

Table

Population and Population Growth Rate by Subdistrict in Berau Regency, 2010, 2014 dan 2015

Kecamatan Subdistrict	Jumlah Penduduk (orang) Population (people)			Laju Pertumbuhan Penduduk per Tahun Population Growth	
	2010	2014	2015	2010-2015	2014-2015
(1)	(2)	(3)	(4)	(5)	(6)
010 Kelay	4 493	4 979	5 159	2,80	3,62
020 Talisayan	10 061	11 739	12 057	3,69	2,71
021 Tabalar	5 151	5 615	5 809	2,43	3,46
030 Biduk Biduk	5 342	5 631	5 836	1,78	3,64
040 Pulau Derawan	8 372	9 947	10 293	4,22	3,48
041 Maratua	3 076	3 402	3 555	2,94	4,50
050 Sambaliung	24 174	27 605	28 783	3,55	4,27
060 Tanjung Redeb	62 725	75 110	77 609	4,35	3,33
070 Gunung Tabur	14 938	17 307	18 232	4,07	5,34
080 Segah	8 396	10 053	10 400	4,37	3,45
090 Teluk Bayur	20 596	24 920	26 099	4,85	4,73
100 Batu Putih	6 691	7 923	8 171	4,08	3,13
110 Biatan	5 064	5 904	6 121	3,86	3,68
Kabupaten Berau Berau Regency	179 079	210 135	218 124	4,02	3,80

Sumber : Badan Pusat Statistik Kabupaten Berau

Source : Central Bureau of Statistics

Tabel 3.1.2 Jumlah Penduduk dan Rasio Jenis Kelamin Menurut Kecamatan di Kabupaten Berau, 2015
Population and Sex Ratio by Subdistrict in Berau Regency, 2015

Kecamatan <i>Subdistrict</i>	Penduduk (orang) <i>Population (people)</i>			Rasio Jenis Kelamin <i>Sex Ratio</i>
	Laki-laki <i>Male</i>	Perempuan <i>Female</i>	Jumlah <i>Total</i>	
(1)	(2)	(3)	(4)	(5)
010 Kelay	2 756	2 403	5 159	114,69
020 Talisayan	6 492	5 565	12 057	116,66
021 Tabalar	3 147	2 662	5 809	118,22
030 Biduk Biduk	2 992	2 844	5 836	105,20
040 Pulau Derawan	5 518	4 775	10 293	115,56
041 Maratua	1 835	1 720	3 555	106,69
050 Sambaliung	15 310	13 473	28 783	113,63
060 Tanjung Redeb	41 007	36 602	77 609	112,03
070 Gunung Tabur	9 460	8 772	18 232	107,84
080 Segah	5 825	4 575	10 400	127,32
090 Teluk Bayur	13 934	12 165	26 099	114,54
100 Batu Putih	4 405	3 766	8 171	116,97
110 Biatan	3 268	2 853	6 121	114,55
Kabupaten Berau <i>Berau Regency</i>	115 949	102 175	218 124	113,48

Sumber : Badan Pusat Statistik Kabupaten Berau

Source : Central Bureau of Statistics

Tabel
Table

3.1.3

Distribusi dan Kepadatan Penduduk Menurut
Kecamatan di Kabupaten Berau, 2015*Population Distribution and Density by Subdistrict in
Berau Rgency, 2015*

	Kecamatan <i>Subdistrict</i>	Persentase Penduduk <i>Percentage of Total Population</i>	Kepadatan Penduduk per km ² <i>Population Density pe km²</i>
	(1)	(3)	(4)
010	Kelay	2,37	0,84
020	Talisayan	5,53	6,71
021	Tabalar	2,66	2,45
030	Biduk Biduk	2,68	1,94
040	Pulau Derawan	4,72	2,67
041	Maratua	1,63	0,86
050	Sambaliung	13,20	11,97
060	Tanjung Redeb	35,58	3266,37
070	Gunung Tabur	8,36	9,17
080	Segah	4,77	2,01
090	Teluk Bayur	11,97	148,80
100	Batu Putih	3,75	4,95
110	Biatan	2,81	4.27
	Kabupaten Berau <i>Berau Regency</i>	100,00	6,39

Sumber : Badan Pusat Statistik Kabupaten Berau

Source : *Central Bureau of Statistics*

Tabel 3.1.4 Jumlah Penduduk Menurut Kelompok Umur dan Jenis Kelamin di Kabupaten Berau, 2015
Table 3.1.4 Population by Age Group and Sex by Subdistrict in Bearu Regency, 2015

Kelompok Umur <i>Age Group</i>	Jenis Kelamin/ Sex		
	Laki-laki <i>Male</i>	Perempuan <i>Female</i>	Jumlah <i>Total</i>
(1)	(2)	(3)	(4)
0 - 4	13 065	12 774	25 839
5 - 9	12 691	12 334	25 025
10 - 14	10 174	9 763	19 937
15 - 19	8 737	8 100	16 837
20 - 24	10 133	9 313	19 446
25 - 29	12 399	11 205	23 604
30 - 34	12 001	10 045	22 046
35 - 39	10 615	8 265	18 880
40 - 44	8 601	6 616	15 217
45 - 49	6 016	4 738	10 754
50 - 54	4 365	3 207	7 572
55 - 59	2 957	2 064	5 021
60 - 64	1 823	1 535	3 358
65 +	2 372	2 216	4 588
Kabupaten Berau <i>Berau Regency</i>	115 949	102 175	218 124

Sumber : Badan Pusat Statistik Kabupaten Berau

Source : Central Bureau of Statistics

Jumlah Penduduk, Rumah Tangga, dan Rata-Rata Anggota Rumah Tangga Menurut Kecamatan di Kabupaten Berau, 2015
Number of Population, Households, and Average Households Size by Subdistrict in Berau Regency, 2015

	Kecamatan <i>District</i>	Jumlah Penduduk (orang) <i>Population (people)</i>	Jumlah Rumah Tangga <i>Households</i>	Rata-rata Anggota Rumah Tangga <i>Average Household Size</i>
	(1)	(2)	(3)	(4)
010	Kelay	25 854	1 471	3,51
020	Talisayan	25 049	3 469	3,48
021	Tabalar	19 946	1 466	3,96
030	Biduk Biduk	16 827	1 463	3,99
040	Pulau Derawan	19 445	2 575	4,00
041	Maratua	23 612	691	5,14
050	Sambaliung	22 037	7 620	3,78
060	Tanjung Redeb	18 894	30 402	2,55
070	Gunung Tabur	15 235	4 571	3,99
080	Segah	10 767	2 821	3,69
090	Teluk Bayur	7 562	8 001	3,26
100	Batu Putih	5 025	2 398	3,41
110	Biatan	3 327	1 743	3,51
Kabupaten Berau <i>Berau Regency</i>		218 124	68 691	3,71

Sumber : Badan Pusat Statistik Kabupaten Berau

Source : Central Bureau of Statistics

Tabel 3.1.6 Mutasi Penduduk di Kabupaten Berau, 2015
The Inhabitants of Mutation in Berau Regency, 2015

	Kecamatan District	Lahir Born	Mati Death	Pindah Moved Out	Datang Moved In
	(1)	(2)	(3)	(4)	(5)
010	Kelay	59	3	63	20
020	Talisayan	134	7	255	33
021	Tabalar	79	2	77	13
030	Biduk Biduk	94	4	58	11
040	Pulau Derawan	124	10	146	47
041	Maratua	49	1	16	2
050	Sambaliung	521	12	577	294
060	Tanjung Redeb	1 333	100	1 281	785
070	Gunung Tabur	403	15	362	158
080	Segah	124	2	177	32
090	Teluk Bayur	472	28	599	282
100	Batu Putih	104	3	107	35
110	Biatan	85	5	126	22
	Kabupaten Berau Berau Regency	3 581	192	3 844	1 734

Sumber : Dinas Kependudukan dan Catatan Sipil

Source : Central Bureau of Statistics

Tabel
Table

3.1.7

Persentase Penduduk Perempuan Usia 10 Tahun Ke Atas yang Pernah Kawin Menurut Usia Perkawinan Pertama di Kabupaten Berau, 2015

Percentage of Married Woman 10 Years Old and Over by Age at First Marriage in Berau Regency, 2015

Usia Perkawinan Pertama Age of First Marriage	Proporsi Proportion
(1)	(2)
≤ 16	4,88
17 - 18	11,92
19 - 24	41,88
25 +	41,32
Jumlah Total	100,00

Sumber : Diolah Dari Hasil Survei Sosial Ekonomi Nasional (Susenas), BPS

Source : Based on National Socio Economic Survey, BPS

Tabel 3.1.8 **Persentase Penduduk Usia 10 Tahun Ke Atas Menurut Status Perkawinan di Kabupaten Berau, 2015**
Table 3.1.8 **Percentage of Population 10 Years of Age and Over by Marital Status in Berau Regency, 2015**

Umur Age	Belum Kawin Bachelor	Kawin Marriage	Cerai Hidup Divorce Living	Cerai Mati Divorce to Death	Jumlah Total
(1)	(2)	(3)	(4)	(5)	(6)
Laki-laki <i>Male</i>					
< 25	81,79	1,50	12,50	-	33,43
25 - 49	17,85	69,50	50,00	11,11	47,31
50 +	0,36	29,00	37,50	88,89	19,26
Perempuan <i>Female</i>					
< 25	92,53	7,79	5,88	2,50	30,84
25 - 49	7,47	73,62	82,35	17,50	51,99
50 +	-	18,59	11,76	80,00	17,17

Sumber : Diolah Dari Hasil Survei Sosial Ekonomi Nasional (Susenas), BPS

Source : Based on National Socio Economic Survey, BPS

**3.2. KETENAGAKERJAAN
EMPLOYMENT**

**Tabel
Table**

3.2.1

Persentase Penduduk Berumur 15 Tahun Ke Atas Menurut Jenis Kegiatan Selama Seminggu yang Lalu dan Jenis Kelamin di Kabupaten Berau, 2015
Percentage of Population Aged 15 Years and Over by Main Activities During The Previous Week and Sex in Berau Regency, 2015

Jenis Kegiatan Utama	Laki-laki	Perempuan	Jumlah
Main Activities	Male	Female	Total
(1)	(2)	(3)	(4)
I. Angkatan Kerja <i>Economically Active</i>			
1. Bekerja/ <i>Working</i>	82,96	37,15	62,29
2. Pengangguran Terbuka <i>Unemployment</i>	3,31	4,35	3,78
II. Bukan Angkatan Kerja <i>Economically Inactive</i>			
1. Sekolah/ <i>Attending School</i>	7,83	8,46	8,12
2. Mengurus Rumah Tangga <i>House Keeping</i>	1,63	47,17	22,18
3. Lainnya/ <i>Others</i>	4,28	2,87	3,64
Jumlah Total	100,00	100,00	100,00
Tingkat Partisipasi Angkatan Kerja (TPAK)	86,27	41,50	66,07
Tingkat Pengangguran Terbuka (TPT)	3,83	10,49	5,72

Sumber : Diolah Dari Hasil Survei Angkatan Kerja Nasional (Sakernas), BPS

Source : Based on National Labor Force Survey, BPS

Persentase Penduduk Berumur 15 Tahun Ke Atas Menurut Pendidikan Tertinggi yang Ditamatkan dan Jenis Kegiatan Utama Selama Seminggu yang Lalu di Kabupaten Berau, 2015

Tabel 3.2.2
Table

Percentage of Population Aged 15 Years and Over by Education Attainment and Main Activities in Berau Regency, 2015

Pendidikan Tertinggi yang Ditamatkan <i>Educational Attainment</i>	Angkatan Kerja <i>Economically Active</i>			Bukan Angkatan Kerja <i>Economically Inactive</i>
	Bekerja <i>Working</i>	Pengangguran <i>Unemployment</i>	Jumlah <i>Total</i>	
(1)	(2)	(3)	(4)	(5)
1. Tidak/ Belum Pernah Bersekolah <i>No Schooling</i>	0,92	0,39	0,88	1,94
2. Tidak/ Belum Tamat SD <i>Yet Complited Primary School</i>	8,67	3,80	8,29	19,79
3. SD/ <i>Primary School</i>	18,78	12,91	18,33	28,97
4. SMP/ <i>Junior High School</i>	17,11	19,17	17,27	23,24
5. SMA/ <i>Senior High School</i>	25,33	37,65	26,28	16,56
6. SMK/ <i>Vacational Senior High School</i>	14,36	18,97	14,72	6,52
7. Diploma I/II/III/Akademi <i>Diploma I/II/III/Academy</i>	3,47	2,16	3,36	1,03
8. Universitas/ <i>University</i>	11,36	4,95	10,87	1,95
Jumlah/ <i>Total</i>	100,00	100,00	100,00	100,00

Sumber : Diolah Dari Survei Angkatan Kerja Nasional (Sakernas), BPS

Source : Based on National Labor Force Survey, BPS

Tabel
Table

3.2.3

Persentase Penduduk Berumur 15 Tahun Ke Atas Yang Bekerja Selama Seminggu yang Lalu Menurut Kelompok Umur dan Jenis Kelamin di Kabupaten Berau, 2015

Percentage of Population Aged 15 Years and Ove Who Woeked During The Previous Week by Age Group and Sex in Berau Regency, 2015

Kelompok Umur <i>Age Group</i>	Laki-laki <i>Male</i>	Perempuan <i>Female</i>	Jumlah <i>Total</i>
(1)	(2)	(3)	(4)
15 - 24	12,07	14,93	12,89
25 - 34	29,68	30,46	29,91
35 - 44	28,12	27,68	27,99
45 - 54	19,26	18,07	18,92
55 - 64	8,74	6,61	8,13
65 +	2,12	2,25	2,16
Jumlah Total	100,00	100,00	100 ,00

Sumber : Diolah Dari Survei Angkatan Kerja Nasional (Sakernas), BPS

Source : Based on National Labor Force Survey, BPS

Persentase Penduduk Berumur 15 Tahun Ke Atas Yang Bekerja Selama Seminggu yang Lalu Menurut Lapangan Pekerjaan Utama dan Jenis Kelamin di Kabupaten Berau, 2015

Tabel 3.2.4
Table

Percentage of Population Aged 15 Years and Over Who Worked During Previous Week by Main Industry and Sex in Berau Regency, 2015

Lapangan Pekerjaan Utama ¹ <i>Main Industry¹</i>	Laki-laki <i>Male</i>	Perempuan <i>Female</i>	Jumlah <i>Total</i>
(1)	(2)	(3)	(4)
1	38,69	29,62	36,25
2	11,16	1,51	8,56
3	4,29	5,48	4,61
4	0,73	0,67	0,71
5	8,45	-	6,17
6	10,94	29,70	15,99
7	4,29	1,17	3,45
8	1,59	3,16	2,01
9	19,88	28,70	22,25
Jumlah/ Total	100,00	100,00	100,00

Keterangan/ Note:

- 1 Pertanian, Kehutanan, Perburuan dan Perikanan *Agriculture, Forestry, Hunting and Fisheries*
- 2 Pertambangan dan Penggalian/ *Mining and Quarrying*
- 3 Industri Pengolahan/ *Manufacturing Industry*
- 4 Listrik, Air dan Gas/ *Electricity, Gas and Water*
- 5 Bangunan/ *Construction*
- 6 Perdagangan Besar, Eceran, Rumah Makan dan Hotel/ *Wholesale Trade, Retail Trade, Restaurants and Hotels*
- 7 Angkutan, Pergudangan dan Komunikasi/ *Transportation, Warehousing and Communication*
- 8 Keuangan, Asuransi, Usaha Persewaan Bangunan, Tanah dan Jasa Perusahaan/ *Financial, Insurance, Real Estate and Bussiness Center*
- 9 Jasa Kemasyarakatan, Sosial dan Perorangan/ *Community, Social and Personal Services*

Sumber : Diolah Dari Survei Angkatan Kerja Nasional (Sakernas), BPS

Source : Based on National Labor Force Survey, BPS

Persentase Penduduk Berumur 15 Tahun Ke Atas yang Bekerja Selama Seminggu yang Lalu Menurut Jumlah Jam Kerja Seluruhnya dan Jenis Kelamin di Kabupaten Berau 2015

Tabel 3.2.5

Table

Percentage of Population Aged 15 Years and Over Who Worked During Previous Week by Total Working Hours and Sex in Berau Regency, 2015

Jam Kerja Seluruhnya (jam) Total Working Hours (hours)	Jenis Kelamin Sex		
	Laki - laki Male	Perempuan Female	Jumlah Total
(1)	(2)	(3)	(4)
0 ¹	1,45	1,19	1,37
1 - 14	1,96	5,16	2,88
15 - 24	5,32	10,51	6,81
25 - 34	9,27	14,80	10,86
35 - 40	15,18	21,09	16,88
41 +	66,81	47,24	61,20
Jumlah Total	100,00	100,00	100,00

Keterangan/ Note: ¹ Sementara tidak bekerja/ Temporarily out of work

Sumber : Diolah Dari Survei Angkatan Kerja Nasional (Sakernas), BPS

Source : Based on National Labor Force Survey, BPS

Persentase Penduduk Berumur 15 Tahun Ke Atas yang Bekerja Selama Seminggu yang Lalu Menurut Jumlah Jam Kerja Pada Pekerjaan Utama dan Jenis Kelamin di Kabupaten Berau 2015

Tabel 3.2.6
Table

Percentage of Population Aged 15 Years and Over Who Worked During Previous Week by Number of Working Hours on Main Industry and Sex in Berau Regency, 2015

Jam Kerja Pada Pekerjaan Utama (jam) <i>Number of Working Hours on Main Industry (hours)</i>	Jenis Kelamin/ Sex		
	Laki - laki <i>Male</i>	Perempuan <i>Female</i>	Jumlah <i>Total</i>
(1)	(2)	(3)	(4)
0 ¹	1,45	1,19	1,37
1 - 14	2,09	5,28	3,01
15 - 24	5,76	10,73	7,19
25 - 34	9,41	15,13	11,05
35 - 40	16,21	21,08	17,61
41 +	65,08	46,60	59,78
Jumlah Total	100,00	100,00	100,00

Keterangan/ Note: ¹ Sementara tidak bekerja/ *Temporarily out of work*

Sumber : Diolah Dari Survei Angkatan Kerja Nasional (Sakernas), BPS

Source : Based on National Labor Force Survey, BPS

Persentase Penduduk Berumur 15 Tahun Ke Atas yang Bekerja Selama Seminggu yang Lalu Menurut Status Pekerjaan Utama dan Jenis Kelamin di Kabupaten Pasuruan, 2015

Tabel 3.2.7
Table

Percentage of Population Aged 15 Years and Over Who Worked During Previous Week by Main Employment Status and Sex in Berau Regency, 2015

Status Pekerjaan Utama Main Employment Status	Jenis Kelamin/ Sex		
	Laki - laki Male	Perempuan Female	Jumlah Total
(1)	(2)	(3)	(4)
Berusaha sendiri Own Account Worker	17,47	18,36	17,72
Berusaha dibantu buruh tidak tetap/ buruh tak dibayar Employer assisted by temporary worker/ unpaid worker	8,81	6,77	8,23
Berusaha dibantu buruh tetap/ buruh dibayar Employer assisted by permanent worker/ paid worker	4,49	2,66	4,29
Buruh/ Karyawan/ Pegawai Regular employee	57,85	51,15	55,93
Pekerja bebas Casual employee	7,41	3,64	6,33
Pekerja keluarga/ tak dibayar Family worker/ unpaid worker	3,52	17,40	7,50
Jumlah Total	100,00	100,00	100,00

Sumber : Diolah Dari Survei Angkatan Kerja Nasional (Sakernas), BPS

Source : Based on National Labor Force Survey, BPS

Jumlah Pencari Kerja Terdaftar Menurut Tingkat Pendidikan Tertinggi yang Ditamatkan dan Jenis Kelamin di Kabupaten Berau, 2015
Tabel 3.2.8
Table Number of Registered Job Applicants by Educational Attainment, 2015

Pendidikan Tertinggi yang Ditamatkan <i>Educational Attainment</i>	Jenis Kelamin/ Sex		
	Laki - laki <i>Male</i>	Perempuan <i>Female</i>	Jumlah <i>Total</i>
(1)	(2)	(3)	(4)
Tidak/ belum pernah bersekolah <i>No schooling</i>	-	-	-
Tidak/ belum tamat SD <i>Yet completed primary school</i>	211	63	274
Sekolah Dasar <i>Primary School</i>	422	121	543
Sekolah Menengah Pertama <i>Junior High School</i>	261	53	314
Sekolah Menengah Atas <i>Senior High School</i>	1 138	272	1 410
Sekolah Menengah Kejuruan <i>Vacational Senior High School</i>	669	167	836
Diploma I/II/III/Akademi <i>Diploma I/II/III/Academy</i>	69	83	152
Universitas <i>University</i>	202	163	365
Jumlah <i>Total</i>	2 972	922	3 894

Sumber : Dinas Tenaga Kerja dan Transmigrasi

Source : Manpower Service and Transmigration Office

Tabel 3.2.9 Jumlah Pencari Kerja Terdaftar Menurut Keadaan dan Jenis Kelamin di Kabupaten Berau, 2015
Number of Registered Job Applicants by Condition and Sex in Berau Regency, 2015

Keadaan <i>Condition</i>	Laki-laki <i>Men</i>	Perempuan <i>Women</i>	Jumlah <i>Total</i>
(1)	(2)	(3)	(4)
Belum ditempatkan awal tahun <i>Unplaced at first year</i>	668	605	1 273
Terdaftar <i>Registered</i>	2 972	922	3 894
Ditempatkan <i>Placed</i>	809	120	929
Dihapuskan <i>Wiped out</i>	2 272	889	3 161
Belum ditempatkan akhir tahun <i>Unplaced at end of year</i>	559	518	1 077
Jumlah <i>Total</i>	7 280	3 504	10 334

Sumber : Dinas Tenaga Kerja dan Transmigrasi

Source : Manpower Service and Transmigration Office

Permintaan dan Penempatan Tenaga Kerja Menurut Jenis Kelamin dan Tingkat Pendidikan yang Ditamatkan di Kabupaten Berau, 2015

Tabel 3.2.10
Table Demand and Placed of Worker by Sex and Educational Attainment in Berau Regencyl, 2015

Tingkat Pendidikan yang Ditamatkan <i>Educational Attainment</i>	Permintaan <i>Demand</i>		Penempatan <i>Placed</i>	
	Laki2 <i>Men</i>	Pr <i>Women</i>	Laki2 <i>Men</i>	Pr <i>Women</i>
(1)	(2)	(3)	(4)	(5)
Tidak/ belum pernah bersekolah <i>No schooling</i>	-	-	-	-
Tidak/ belum tamat SD <i>Yet complited primary school</i>	-	-	-	-
Sekolah Dasar <i>Primary School</i>	74	47	74	47
Sekolah Menengah Pertama <i>Junior High School</i>	82	15	82	9
Sekolah Menegah Atas <i>Senior High School</i>	409	45	396	43
Sekolah Menengah Kejuruan <i>Vacational Senior High School</i>	213	6	207	4
Diploma I/II/III/Akademi <i>Diploma I/II/III/Academy</i>	9	8	9	8
Universitas <i>University</i>	53	9	41	9
Jumlah/ Total	840	130	809	120

Sumber : Dinas Tenaga Kerja dan Transmigrasi

Source : Manpower Service and Transmigration Office

<http://www.beraukab.bps.go.id>

Halaman ini sengaja dikosongkan
This page is intentionally unmarked

PENJELASAN TEKNIS

1. Tidak atau belum pernah sekolah adalah mereka yang tidak pernah atau belum pernah aktif mengikuti pendidikan disuatu jenjang pendidikan formal.
2. Masih bersekolah adalah mereka yang terdaftar dan aktif mengikuti pendidikan di suatu jenjang pendidikan formal, baik pendidikan dasar, menengah, maupun pendidikan tinggi. Bagi mahasiswa yang sedang cuti dianggap masih bersekolah.
3. Tidak bersekolah lagi adalah mereka yang pernah terdaftar dan aktif mengikuti pendidikan di suatu jenjang pendidikan formal, tetapi pada saat pencacahan tidak lagi terdaftar dan tidak aktif mengikuti pendidikan.

TECHNICAL NOTE

1. *Not/never attending school is someone who has never attended or never been registered in a formal education, such as primary, secondary, any tertiary education. Those who just completed kindergarten are considered as never attended school.*
2. *Attending school is someone who currently attending primary, secondary, or tertiary education.*
3. *Not attending school anymore is someone who is not currently attending school.*

4. Tamat sekolah adalah menyelesaikan pelajaran yang ditandai dengan lulus ujian akhir pada kelas atau tingkat terakhir suatu jenjang pendidikan di sekolah negeri maupun swasta dengan mendapatkan tanda tamat belajar/ijazah.
 5. Dapat membaca dan menulis artinya dapat membaca dan menulis kata-kata/kalimat sederhana dengan suatu aksara tertentu.
 6. Sekolah adalah lembaga pendidikan formal yang dimulai dari pendidikan dasar, menengah, dan tinggi. Pendidikan yang dicatat adalah pendidikan formal berdasarkan kurikulum Departemen Pendidikan Nasional, termasuk pendidikan yang diselenggarakan oleh pondok pesantren dengan memakai kurikulum Department Pendidikan Nasional, seperti Madrasah Ibtidaiyah (MI), Madrasah
4. *Completed particular level of education is someone who has completed particular level of education in private or public school by owning certificate.*
 5. *Able to read and write is the ability to read and write at least simple sentence.*
 6. *School is an education institution starting from peimary, secondary, and tertiary education. The education data recorded in the survey covering data on formal education based on the curriculum set by Ministry of National Education including education carried out by muslim boarding school (pondok pesantren) implementing the Ministry of National Education curriculum such as*

Tsanawiyah (MTs), Madrasah Aliyah (MA). Pondok pesantren/madrasah diniyah adalah sekolah yang tidak memakai kurikulum dari Departemen Pendidikan Nasional.

Madrasah Ibtidaiyah (Islamic Primary School), Madrasah Tsanawiyah (Islamic Junior High School), and Madrasah Aliyah (Islamic High School). Pondok pesantren/madrasah diniyah (Islamic boarding school/ islamic school) is school which does not implement curriculum from the Ministry of National Education.

7. Madrasah Ibtidaiyah adalah lembaga pendidikan berciri khas Islam pada jenjang sekolah dasar. Madrasah Tsanawiyah adalah lembaga pendidikan berciri khas Islam pada jenjang Sekolah Menengah Pertama. Madrasah Aliyah adalah lembaga pendidikan berciri khas Islam pada jenjang Sekolah Menengah Atas.

7. Madrasah Ibtidaiyah is Islamic School at primary education. Madrasah Tsanawiyah is Islamic School at lower secondary education, and Madrasah aliyah is Islamic School at higher secondary education (SMA).

8. Rumah sakit adalah tempat pemeriksaan dan perawatan kesehatan, biasanya berada dibawah pengawasan dokter/tenaga medis, termasuk rumah sakit khusus (RS jantung dan RS perawatan paru-paru).

8. Hospital is a place for health check, usually controlled/supervised by doctor/medical personnel. Including in this category are special hospitals such Coronary Hospital and Lung Hospital.

9. Rumah Sakit Bersalin/ Rumah Bersalin adalah rumah sakit yang dilengkapi fasilitas untuk melahirkan, pemeriksaan kehamilan, pemeriksaan ibu dan anak, serta berada dibawah pengawasan dokter dan atau bidan senior.

10. Poliklinik adalah tempat pemeriksaan kesehatan, biasanya tanpa fasilitas perawatan menginap, berada dibawah pengawasan dokter/ tenaga medis, tidak termasuk klinik yang terdapat di puskesmas/ rumah sakit. Poliklinik yang karena satu dan lain hal menyediakan tempat perawatan menginap, tetap digolongkan kedalam poliklinik (bukan rumah sakit).

11. Puskesmas (Pusat Kesehatan Masyarakat) adalah unit pelayanan kesehatan milik pemerintah yang bertanggungjawab terhadap pelayanan kesehatan masyarakat untuk wilayah kecamatan atau kelurahan.

9. *Maternal hospital/ maternal health care center is a hospital completed with health facilities for birth delivery, pregnancy check, and consultation, and post-natal check, under the supervision of doctor and or senior midwives.*

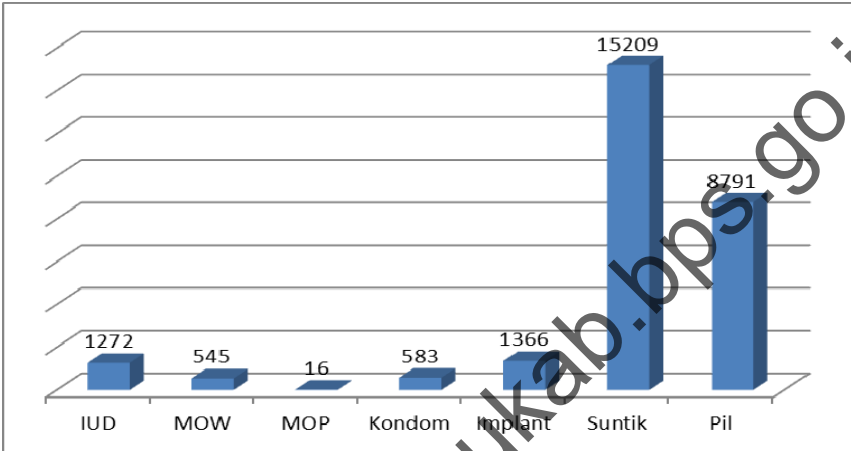
10. *Polyclinic is a place for health check and consultation, usually under the control of doctor/ medical personnel without in-patient facilities, excluding clinic located in the public helath center (Puskesmas)/ hospital. In the case of polyclinic that provides in-patient facilities due to a special reason, it remains to be classified as a polyclinic (not hospital).*

11. *Public Health Center (PHC) is a health center provided by the government that is responsible for the delivery of health services to the community at the sub-district level, part of sub-district, or villages.*

12. Puskesmas Pembantu (Pustu) yaitu unit pelayanan kesehatan masyarakat yang membantu kegiatan Puskesmas di sebagian dari wilayah kerja.
12. *Subsidiary Public Health Center is a health facility that assist the Public Health Center in its part of working area.*
13. Apotik adalah tempat penjualan obat yang mempunyai ijin operasi dari Department Kesehatan, u.p. Ditjen POM, dibawah pengawasan apoteker.
13. *Pharmacy is a place of selling medicines having permit operation from the Department of Health, through Directorate General for Food and Medicine Supervision, under the control of pharmacist.*
14. Imunisasi adalah memasukkan kuman atau racun penyakit tertentu yang sudah dilemahkan (vaksin) kedalam tubuh dengan cara disuntik atau diminum (diteteskan dalam mulut) dengan maksud agar terjadi kekebalan tubuh terhadap penyakit tersebut.
14. *Immunization is putting enervated microbe of a certain disease into human body by injection or drinking (dropping into mounth) to make the body immune to that disease.*

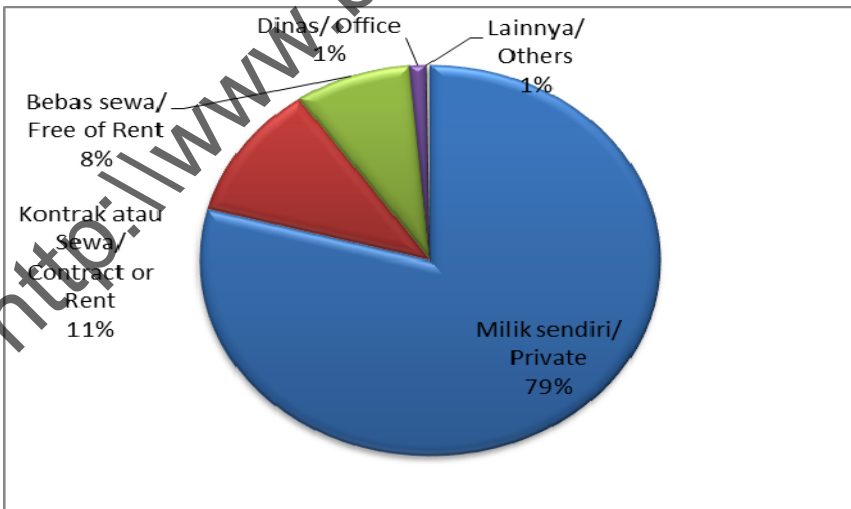
Gambar
Figure 4.1

Banyaknya Peserta KB Aktif Menurut Pemakaian Alat Kontrasepsi, 2015
Number of Active Acceptors by Contraception Method, 2015



Gambar
Figure 4.2

Persentase Rumah Tangga Menurut Kepemilikan Rumah, 2015
The Percentage of Households by Home Ownership Status, 2015



4.1. PENDIDIKAN
EDUCATION

Persentase Penduduk Usia 7–24 Tahun Menurut Jenis Kelamin, Kelompok Umur Sekolah, dan Partisipasi Sekolah di Kabupaten Berau, 2015

Tabel 4.1.1
Table *Percentage of Population Aged 7-24 Years by Sex, Age Group, and School Participation in Berau Regency, 2015*

Jenis Kelamin dan Kelompok Umur Sekolah <i>Sex and School Age Group</i>	Partisipasi Sekolah/ <i>School Particiaption</i>			Jumlah Total <i>Total</i>
	Tidak/Belum Pernah Sekolah <i>Not/ Never Attending School</i>	Masih Masih Sekolah <i>Attending School</i>	Tidak Sekolah Lagi <i>Not Attending School Anymore</i>	
	(2)	(3)	(4)	
(1)				(5)
Laki-Laki/ Male				
7 – 12		30,08	-	30,08
13 – 15	-	26,27	0,85	27,12
16 – 18	-	16,95	2,54	19,49
19 – 24	0,42	5,93	16,95	23,31
7 - 24	0,42	79,24	20,34	100,00
Perempuan/ Female				
7 – 12	-	31,96	-	31,96
13 – 15	-	19,07	-	19,07
16 – 18	-	14,95	4,46	19,59
19 – 24	-	8,25	21,13	29,38
7 - 24	-	74,23	25,77	100,00

Lanjutan Tabel/ *Continued Tabel* 4.1.1

Jenis Kelamin dan Kelompok Umur Sekolah <i>Sex and School Age Group</i>	Partisipasi Sekolah/ <i>School Participation</i>			Jumlah <i>Total</i>
	Tidak/Belum Pernah Sekolah <i>Not/ Never Attending School</i>	Masih Sekolah <i>Attending School</i>	Tidak Sekolah Lagi <i>Not Attending School Anymore</i>	
(1)	(2)	(3)	(4)	(5)
Laki-Laki + Perempuan <i>Male + Female</i>				
7 – 12	-	30,93	-	30,93
13 – 15	-	23,02	0,47	23,49
16 – 18	-	16,05	3,49	19,53
19 – 24	0,23	6,98	18,84	26,05
7 - 24	0,23	76,98	27,79	100,00

Sumber : Diolah Dari Survei Sosial Ekonomi Nasional (Susenas), BPS
Source : Based on Panel National Socio Economic Survey, BPS

Angka Partisipasi Murni (APM) dan Angka Partisipasi Kasar (APK) Menurut Jenjang Pendidikan di Kabupaten Berau, 2014 - 2015

Tabel 4.1.2
Table *Net Enrolment Rate and Gross Enrolment Rate by Educational Level in Berau Regency, 2014 - 2015*

Jenjang pendidikan <i>Educational Level</i>	2014		2015	
	APK	APM	APK	APM
(1)	(2)	(3)	(4)	(5)
SD/MI <i>Elementary School</i>	103,35	94,10	112,43	97,45
SMP/MTs <i>Junior High School</i>	97,17	75,32	99,29	87,96
SMA/MA <i>Senior High School</i>	83,31	61,21	95,21	71,11

Sumber : Diolah Dari Survei Sosial Ekonomi Nasional (Susenas), BPS

Source : Based on Panel National Socio Economic Survey, BPS

Banyaknya Sekolah, Murid, Guru, dan Rasio Murid-Guru
Taman Kanak-Kanak per Kecamatan di Kabupaten Berau,
2015/2016

Tabel
Table

4.1.3

Number of Schools, Pupil, Teacher and Ratio Pupil-Teacher Ratio of Kindegarteen in Berau Regency by Subdistrict, 2015/2016

	Kecamatan <i>Subdistrict</i>	Sekolah <i>School</i>	Murid <i>Pupil</i>	Guru <i>Teacher</i>	Rasio Murid Terhadap Guru <i>Pupil-Teacher Ratio</i>
	(1)	(2)	(3)	(4)	(5)
010	Kelay	1	36	4	9,00
020	Talisayan	5	354	27	13,11
021	Tabalar	5	180	20	9,00
030	Biduk Biduk	5	202	24	8,42
040	Pulau Derawan	3	173	20	8,65
041	Maratua	3	112	13	8,62
050	Sambaliung	21	730	98	7,45
060	Tanjung Redeb	21	2 032	205	9,91
070	Gunung Tabur	10	349	55	6,35
080	Segah	4	134	15	8,93
090	Teluk Bayur	10	528	53	9,96
100	Batu Putih	3	114	11	10,36
110	Biatan	2	101	9	11,22
	Berau	93	5 045	554	9,11

Sumber : Dinas Pendidikan Kabupaten Berau

Source : Education Service of Berau Regency

Tabel
Table 4.1.4

Banyaknya Sekolah, Murid, Guru, dan Rasio Murid-Guru Sekolah Dasar Negeri per Kecamatan di Kabupaten Berau, 2015/2016

Number of Schools, Pupil, Teacher and Pupil-Teacher Ratio of State Primary School by Subdistrict in Berau Regency, 2015/2016

	Kecamatan <i>Subdistrict</i>	Sekolah <i>School</i>	Murid <i>Pupil</i>	Guru <i>Teacher</i>	Rasio Murid Ternadap Guru <i>Pupil-Teacher Ratio</i>
	(1)	(2)	(3)	(4)	(5)
010	Kelay	16	1 371	168	8,16
020	Talisayan	10	1 637	120	13,64
021	Tabalar	7	904	75	12,05
030	Biduk Biduk	9	821	91	9,02
040	Pulau Derawan	6	1 443	89	16,21
041	Maratua	4	526	38	13,84
050	Sambaliung	29	3 242	294	11,03
060	Tanjung Redeb	23	7 749	420	18,45
070	Gunung Tabur	16	2 513	173	14,53
080	Segah	11	1 747	135	12,94
090	Teluk Bayur	12	3 081	163	18,90
100	Batu Putih	7	1 088	72	15,11
110	Bjatan	6	894	68	13,15
	Jumlah / Total	156	27 016	1 906	14,17

Sumber : Dinas Pendidikan Kabupaten Berau

Source : Education Service of Berau Regency

Tabel
Table

4.1.5

Banyaknya Sekolah, Murid, Guru, dan Rasio Murid-Guru Sekolah Dasar Swasta per Kecamatan di Kabupaten Berau, 2015/2016

Number of Schools, Pupil, Teacher and Pupil-Teacher Ratio of Private Primary School by Subdistrict in Berau Regency, 2015/2016

	Kecamatan Subdistrict	Sekolah School	Murid Pupil	Guru Teacher	Rasio Murid Terhadap Guru Pupil-Teacher Ratio
	(1)	(2)	(3)	(4)	(5)
010	Kelay	-	-	-	-
020	Talisayan	1	217	16	13,56
021	Tabalar	-	-	-	-
030	Biduk Biduk	1	112	8	14,00
040	Pulau Derawan	-	-	-	-
041	Maratua	-	-	-	-
050	Sambaliung	3	273	44	6,20
060	Tanjung Redeb	8	1 794	137	13,09
070	Gunung Tabur	-	-	-	-
080	Segah	-	-	-	-
090	Teluk Bayur	1	110	13	8,46
100	Batu Putih	-	-	-	-
110	Biatan	-	-	-	-
	Jumlah / Total	14	2 506	218	11,50

Sumber : Dinas Pendidikan Kabupaten Berau

Source : Education Service of Berau Regency

Tabel
Table 4.1.6

Jumlah Sekolah, Murid, Guru, dan Rasio Murid-Guru Madrasah Ibtidaiyah (MI) Menurut Kecamatan di Kabupaten Berau, 2015/2016

Number of Schools, Pupils, Teachers, and Pupil-Teacher Ratio of Madrasah Ibtidaiyah (MI) by Subdistrict in Berau Regency, 2015/2016

	Kecamatan <i>Subdistrict</i>	Sekolah <i>School</i>	Murid <i>Pupil</i>	Guru <i>Teacher</i>	Rasio Murid Ternadap Guru <i>Pupil-Teacher Ratio</i>
	(1)	(2)	(3)	(4)	(5)
010	Kelay	-	-	-	-
020	Talisayan	-	-	-	-
021	Tabalar	-	-	-	-
030	Biduk Biduk	1	112	9	12,44
040	Pulau Derawan	-	-	-	-
041	Maratua	-	-	-	-
050	Sambaliung	2	78	21	3,71
060	Tanjung Redeb	2	823	43	19,14
070	Gunung Tabur	-	-	-	-
080	Segah	-	-	-	-
090	Teluk Bayur	1	118	9	13,11
100	Batu Putih	-	-	-	-
110	Bjatan	-	-	-	-
	Jumlah / Total	6	1 131	82	13,79

Sumber : Kementerian Agama Kantor Kabupaten Berau

Source : Ministry of Religious Affairs at Berau Regency

Banyaknya Sekolah, Murid, Guru, dan Rasio Murid-Guru Sekolah Menengah Pertama (SMP) Negeri per Kecamatan di Kabupaten Berau, 2015/2016

Tabel
Table 4.1.7

Number of Schools, Pupil, Teacher and Pupil-Teacher Ratio of State Jnior High School by District in Berau Regency, 2015/2016

	Kecamatan Subdistrict	Sekolah School	Murid Pupil	Guru Teacher	Rasio Murid Terhadap Guru Pupil-Teacher Ratio
	(1)	(2)	(3)	(4)	(5)
010	Kelay	5	379	57	6,65
020	Talisayan	4	770	67	11,49
021	Tabalar	2	191	19	10,05
030	Biduk Biduk	2	212	22	9,64
040	Pulau Derawan	3	505	40	12,63
041	Maratua	1	181	14	12,93
050	Sambaliung	6	1 038	99	10,48
060	Tanjung Redeb	8	3 748	212	17,68
070	Gunung Tabur	2	940	51	18,43
080	Segah	3	547	46	11,89
090	Teluk Bayur	3	1 016	66	15,39
100	Batu Putih	2	293	26	11,27
110	Biatan	2	415	33	12,58
Jumlah / Total		43	10 235	752	13,61

Sumber : Dinas Pendidikan Kabupaten Berau

Source : Education Service of Berau Regency

Tabel 4.1.8 Banyaknya Sekolah, Murid, Guru, dan Rasio Murid-Guru Sekolah Menengah Pertama (SMP) Swasta per Kecamatan di Kabupaten Berau, 2015/2016
Number of Schools, Pupil, Teacher and Pupil-Teacher Ratio of Private Junior High School by Subdistrict in Berau Regency, 2015/2016

	Kecamatan <i>Subdistrict</i>	Sekolah <i>School</i>	Murid <i>Pupil</i>	Guru <i>Teacher</i>	Rasio Murid Ternadap Guru <i>Pupil-Teacher Ratio</i>
	(1)	(2)	(3)	(4)	(5)
010	Kelay	-	-	-	-
020	Talisayan	-	-	-	-
021	Tabalar	-	-	-	-
030	Biduk Biduk	1	193	11	17,55
040	Pulau Derawan	-	-	-	-
041	Maratua	-	-	-	-
050	Sambaliung	3	294	38	7,74
060	Tanjung Redeb	6	881	99	8,90
070	Gunung Tabur	-	-	-	-
080	Segah	-	-	-	-
090	Teluk Bayur	3	164	42	3,90
100	Batu Putih	-	-	-	-
110	Bjatan	-	50	12	4,17
	Jumlah / Total	13	1 582	202	7,83

Sumber : Dinas Pendidikan Kabupaten Berau

Source : Education Service of Berau Regency

Tabel
Table

4.1.9

Jumlah Sekolah, Murid, Guru, dan Rasio Murid-Guru
Madrasah Tsanawiyah (MTs) Menurut Kecamatan di
Kabupaten Berau, 2015/2016

*Number of Schools, Pupils, Teachers, and Pupil-Teacher
Ratio of Madrasah Tsanawiyah (MTs) by Subdistrict in
Berau Regency, 2015/2016*

	Kecamatan Subdistrict	Sekolah School	Murid Pupil	Guru Teacher	Rasio Murid Terhadap Guru Pupil-Teacher Ratio
	(1)	(2)	(3)	(4)	(5)
010	Kelay	-	-	-	-
020	Talisayan	-	-	-	-
021	Tabalar	-	-	-	-
030	Biduk Biduk	1	190	12	15,83
040	Pulau Derawan	-	-	-	-
041	Maratua	-	-	-	-
050	Sambaliung	2	162	30	5,40
060	Tanjung Redeb	1	542	31	17,48
070	Gunung Tabur	-	-	-	-
080	Segah	-	-	-	-
090	Teluk Bayur	3	155	31	5,00
100	Batu Putih	-	-	-	-
110	Biatan	-	-	-	-
	Jumlah / Total	7	1 049	104	10,09

Sumber : Kementerian Agama Kantor Kabupaten Berau

Source : Ministry of Religious Affairs at Berau Regency

Tabel
Table 4.1.10

Banyaknya Sekolah, Murid, Guru, dan Rasio Murid-Guru Sekolah Menengah Atas (SMA) Negeri per Kecamatan di Kabupaten Berau, 2015/2016

Number of Schools, Pupil, Teacher and Pupil-Teacher Ratio of State Senior High School in Berau Regency 2015/2016

	Kecamatan <i>Subdistrict</i>	Sekolah <i>School</i>	Murid <i>Pupil</i>	Guru <i>Teacher</i>	Rasio Murid Ternadap Guru <i>Pupil-Teacher Ratio</i>
	(1)	(2)	(3)	(4)	(5)
010	Kelay	-	-	-	-
020	Talisayan	3	509	55	9,25
021	Tabalar	-	-	-	-
030	Biduk Biduk	1	257	20	12,85
040	Pulau Derawan	-	-	-	-
041	Maratua	1	81	14	5,79
050	Sambaliung	2	728	53	13,74
060	Tanjung Redeb	4	1 345	89	15,11
070	Gunung Tabur	1	553	34	16,26
080	Segah	-	-	-	-
090	Teluk Bayur	2	1 154	65	17,75
100	Batu Putih	1	50	14	3,57
110	Bjatan	1	153	19	8,05
	Jumlah / Total	16	4 830	363	13,31

Sumber : Dinas Pendidikan Kabupaten Berau

Source : Education Service of Berau Regency

Banyaknya Sekolah, Murid, Guru, dan Rasio Murid-Guru Sekolah Menengah Atas (SMA) Swasta di Kabupatn Berau, 2015/2016

Tabel 4.1.11
Table

Number of Schools, Pupil, and Teacher and Pupil-Teacher Ratio of Private Senior High School by Subdistrict in Berau Regency, 2015/2016

	Kecamatan <i>Subdistrict</i>	Sekolah <i>School</i>	Murid <i>Pupil</i>	Guru <i>Teacher</i>	Rasio Murid Terhadap Guru <i>Pupil-Teacher Ratio</i>
	(1)	(2)	(3)	(4)	(5)
010	Kelay	-	-	-	-
020	Talisayan	-	-	-	-
021	Tabalar	-	-	-	-
030	Biduk Biduk	-	-	-	-
040	Pulau Derawan	-	-	-	-
041	Maratua	-	-	-	-
050	Sambaliung	2	136	21	6,48
060	Tanjung Redeb	4	678	63	10,76
070	Gunung Tabur	-	-	-	-
080	Segah	-	-	-	-
090	Teluk Bayur	1	49	14	3,50
100	Batu Putih	-	-	-	-
110	Biatan	-	-	-	-
	Jumlah/ Total	7	863	98	8,81

Sumber : Dinas Pendidikan Kabupaten Berau

Source : Education Service of Berau Regency

Tabel 4.1.12 Banyaknya Sekolah, Murid, Guru, dan Rasio Murid-Guru Sekolah Menengah Kejuruan (SMK) Negeri per Kecamatan di Kabupaten Berau, 2015/2016
Number of Schools, Pupil, Teacher and Pupil-Teacher Ratio of State Vocational High School by Subdistrict in Berau Regency, 2015/2016

	Kecamatan <i>Subdistrict</i>	Sekolah <i>School</i>	Murid <i>Pupil</i>	Guru <i>Teacher</i>	Rasio Murid Terhadap Guru <i>Pupil-Teacher Ratio</i>
	(1)	(2)	(3)	(4)	(5)
010	Kelay	1	77	15	5,13
020	Talisayan	1	162	22	7,36
021	Tabalar	1	68	17	4,00
030	Biduk Biduk	-	-	-	-
040	Pulau Derawan	1	261	42	6,21
041	Maratua	-	-	-	-
050	Sambaliung	-	-	-	-
060	Tanjung Redeb	2	992	68	14,59
070	Gunung Tabur	1	191	29	6,59
080	Segah	1	144	18	8,00
090	Teluk Bayur	-	-	-	-
100	Batu Putih	-	-	-	-
110	Biatan	-	-	-	-
	Jumlah/ Total	8	1 895	211	8,98

Sumber : Dinas Pendidikan Kabupaten Berau

Source : Education Service of Berau Regency

Tabel
Table 4.1.13

Banyaknya Sekolah, Murid, Guru, dan Rasio Murid-Guru Sekolah Menengah Kejuruan (SMK) Swasta per Kecamatan di Kabupaten Berau, 2015/2016
Number of Schools, Pupil, and Teacher and Pupil-Teacher Ratio of Private Vocational High School by Subdistrict in Berau Regency, 2015/2016

	Kecamatan Subdistrict	Sekolah School	Murid Pupil	Guru Teacher	Rasio Murid Terhadap Guru Pupil-Teacher Ratio
	(1)	(2)	(3)	(4)	(5)
010	Kelay	-	-	-	-
020	Talisayan	-	-	-	-
021	Tabalar	-	-	-	-
030	Biduk Biduk	-	-	-	-
040	Pulau Derawan	-	-	-	-
041	Maratua	-	-	-	-
050	Sambaliung	-	-	-	-
060	Tanjung Redeb	6	1 087	121	8,98
070	Gunung Tabur	-	-	-	-
080	Segah	-	-	-	-
090	Teluk Bayur	-	-	-	-
100	Batu Putih	-	-	-	-
110	Biatan	-	-	-	-
	Jumlah/ Total	6	1 087	121	8,98

Sumber : Dinas Pendidikan Kabupaten Berau

Source : Education Service of Berau Regency

Jumlah Sekolah, Murid, Guru, dan Rasio Murid-Guru Madrasah Aliyah Menurut Kecamatan di Kabupaten Berau, 2015/2016

Tabel 4.1.14
Table *Number of Schools, Pupils, Teachers, and Pupil-Teacher Ratio of Madrasah Aliyah by Subdistrict in Berau Regency, 2015/2016*

	Kecamatan <i>Subdistrict</i>	Sekolah <i>School</i>	Murid <i>Pupil</i>	Guru <i>Teacher</i>	Rasio Murid Ternadap Guru <i>Pupil-Teacher Ratio</i>
	(1)	(2)	(3)	(4)	(5)
010	Kelay	-	-	-	-
020	Talisayan	-	-	-	-
021	Tabalar	-	-	-	-
030	Biduk Biduk	-	-	-	-
040	Pulau Derawan	-	-	-	-
041	Maratua	-	-	-	-
050	Sambaliung	-	-	-	-
060	Tanjung Redeb	1	444	29	15,31
070	Gunung Tabur	-	-	-	-
080	Segah	-	-	-	-
090	Teluk Bayur	1	50	13	3,85
100	Batu Putih	-	-	-	-
110	Bjatan	-	-	-	-
Jumlah / Total		2	494	42	11,76

Sumber : Kementerian Agama Kantor Kabupaten Berau

Source : Ministry of Religious Affairs at Berau Regency

Tabel 4.1.15 Jumlah Mahasiswa, Resimen Mahasiswa, dan Tenaga Edukatif, 2015/2016
Table *Number of Student, Students Regimen, and Lectures, 2015/2016*

Rincian <i>Detail</i>	Mahasiswa <i>Students</i>		Resimen Mahasiswa <i>Students</i> Regimen	Tenaga Edukatif <i>Lectures</i>
	Laki-laki <i>Men</i>	Perempuan <i>Women</i>		
(1)	(2)	(3)	(4)	(5)
Sekolah Tinggi Ekonomi Muhammadiyah (STIEM) <i>Muhammadiyah Economics College</i>
Sekolah Tinggi Ilmu Tarbiyah (STIT) <i>Tarbiyah College</i>
Sekolah Tinggi Ilmu Pertanian (STIPER) <i>Agriculture College</i>	225	179	-	30
Akademi Komunikasi Negeri (AKN) <i>Communication Academy</i>	106	100	-	28
Jumlah Total	331	279	-	58

Sumber : STIEM, STIT, STIPER dan AKN

*Source : Muhammadiyah Economics College, Tarbiyah College,
Agriculture College and Communication Academy*

4.2. KESEHATAN HEALTH

Tabel 4.2.1 Jumlah Fasilitas Kesehatan Menurut Kecamatan di Kabupaten Berau, 2015
Number of Health Facilities by Subdistricts in Berau Regency, 2015

	Kecamatan <i>Subdistrict</i>	Rumah Sakit <i>Hospital</i>	Rumah Bersalin <i>Maternity Hospital</i>	Puskesmas Induk <i>Public Health Center (Subregion)</i>	Puskesmas Pembantu <i>The Village Health Post</i>
	(1)	(2)	(3)	(4)	(5)
010	Kelay	-	-	2	13
020	Talisayan	1	-	1	9
021	Tabalar	-	-	1	7
030	Biduk Biduk	-	-	1	5
040	Pulau Derawan	-	-	2	3
041	Maratua	-	-	1	3
050	Sambaliung	-	-	2	27
060	Tanjung Redeb	1	-	2	3
070	Gunung Tabur	-	-	2	11
080	Segah	-	-	2	11
090	Teluk Bayur	-	-	2	6
100	Batu Putih	-	-	1	6
110	Biatan	-	-	1	7
	Jumlah Total	2	-	20	111

Lanjutan Tabel/Continued Tabel 4.2.1

	Kecamatan <i>Subdistrict</i>	Posyandu <i>Maternal & Child Health</i>	Klinik/ Balai Kesehatan <i>Clinic/ Health Center</i>	Poskesdes <i>The Village Health Post</i>
	(1)	(6)	(7)	(8)
010	Kelay	19	-	9
020	Talisayan	12	1	6
021	Tabalar	14	-	2
030	Biduk Biduk	13	-	5
040	Pulau Derawan	8	-	1
041	Maratua	5	-	2
050	Sambaliung	34	2	9
060	Tanjung Redeb	47	22	-
070	Gunung Tabur	27	3	6
080	Segah	14	1	6
090	Teluk Bayur	27	1	1
100	Batu Putih	10	-	5
110	Biatan	10	-	4
	Jumlah <i>Total</i>	240	30	56

Sumber : Dinas Kesehatan Kabupaten Berau

Source : Health Service of Berau Regency

Tabel 4.2.2 Jumlah Tenaga Kesehatan Menurut Unit Kerja di Kabupaten Berau, 2015
Table 4.2.2 Number of Paramedic by Working Unit in Berau regency 2015

No	Tenaga Kesehatan <i>Paramedic</i>	Unit Kerja/ <i>Working Unit</i>			Jumlah
		Puskesmas <i>Public Health Center</i>	Rumah Sakit <i>Hospital</i>	Kantor Dinas Kesehatan <i>Health Service Office</i>	
(1)	(2)	(3)	(4)	(5)	(6)
1.	Dokter Spesialis ^a	-	18	-	18
2.	Dokter Umum	35	20	3	58
3.	Dokter Gigi	19	3	-	22
4.	Bidan	209	35	1	245
5.	Perawat ^b	365	221	9	595
6.	Perawat Gigi	8	1	3	12
7.	Tenaga Kefarmasian ^c	27	10	-	37
8.	Apoteker	11	8	1	20
9.	Kesehatan Masyarakat	19	11	6	36
10.	Kesehatan Lingkungan	23	2	1	26
11.	Nutrisi	20	6	1	27
12.	Fisioterapis	-	5	1	6
13.	Radiografer	-	6	-	6
14.	Teknisi Elektromedis	-	3	-	3
15.	Teknisi Gigi	-	-	-	-
16.	Rekam Medis Dan Informasi Kesehatan	-	-	-	-

Sumber : Dinas Kesehatan Kabupaten Berau

Source : Health Service of Berau Regency

^a Termasuk S3

^b Termasuk Perawat Anastesi dan Perawat Spesialis

^c Termasuk Analis Farmasi, Asisten Apoteker, Sarjana Farmasi

Tabel 4.2.3 **Persentase Balita Yang Pernah Mendapat Imunisasi Menurut Jenis Imunisasi di Kabupaten Berau, 2012–2015**
Percentage of Children Under Five Years Who Had Immunization by Type of Immunization in Berau Regency, 2012–2015

Jenis Imunisasi <i>Type of Immunization</i>	2012	2013	2014	2015
(1)	(2)	(3)	(4)	(5)
BCG	3 905	4 065	4 125	4 354
Campak/ <i>Measles</i>	3 869	4 026	4 282	4 296
DPT 1	4 131	4 126	4 923	4 532
DPT 2	4 001	-	4 483	4 502
DPT 3	3 985	4 110	4 529	4 358
Polio 1	4 039	-	4 992	4 447
Polio 2	4 084	-	4 603	4 453
Polio 3	3 990	-	4 477	4 364
Polio 4	4 006	4 107	4 527	4 624
Hepatitis B 1	4 131	4 126	4 923	4 532
Hepatitis B 2	4 001	-	4 483	4 502
Hepatitis B 3	3 985	4 110	4 529	4 358

Sumber : Dinas Kesehatan Kabupaten Berau

Source : Health Service of Berau Regency

Tabel 4.2.4 Jumlah Kasus 10 Penyakit Terbanyak di Kabupaten Berau, 2015
Table 4.2.4 *Number of Cases of the 10 Most Diseases in Berau Regency, 2015*

	Jenis Penyakit <i>Type of Disease</i>	Jumlah Kasus (jiwa) <i>Number of Cases (people)</i>
	(1)	(2)
1.	Nasopharingitis akut (Common cold, ispa) <i>Acute Nasopharingitis (Common Cold, URI)</i>	38 493
2.	Infeksi akut lain pada saluran pernafasan atas <i>Other upper respiratory tract infections</i>	18 610
3.	Hipertensi primer/ <i>Hypertension primary</i>	14 869
4.	Febris/ <i>Febris</i>	12 377
5.	Dyspepsia/ <i>Dyspepsia</i>	11 318
6.	Gastritis/ <i>Gastritis</i>	10 473
7.	Diare & Gastroenteritis non spesifik <i>Diarrhea & non specifically Gastroenteritis</i>	10 343
8.	Rhematoid Arthritis lain <i>Other Rheumatoid Arthritis</i>	7 597
9.	Influenza, virus tidak teridentifikasi <i>Influenza, non identified virus</i>	5 342
10.	Pharingitis/ <i>Pharingitis</i>	4 890

Sumber : Dinas Kesehatan Kabupaten Berau

Source : Health Service of Berau Regency

Tabel
Table

4.2.5

Jumlah Bayi Lahir, Bayi Berat Badan Lahir Rendah (BBLR),
BBLR Dirujuk, dan Bergizi Buruk di Kabupaten Berau,
2011-2015

*Number of Births, Babies with Low Birth Weights (LBW),
Treated LBW, and Malnutrition Cases in Berau Regency,
2011-2015*

Tahun Year	Bayi Lahir Births	BBLR/ LBW		Gizi Buruk Malnutrition
		Jumlah Total	Dirujuk Treated	
(1)	(2)	(3)	(4)	(5)
2011	3 712	10	-	109
2012	4 700	232	-	64
2013	4 678	30	12	13
2014	5 382	248	2	13
2015	5 705	268	-	21

Sumber : Dinas Kesehatan Kabupaten Berau

Source : Health Service of Berau Regency

Jumlah Ibu Hamil, Melakukan Kunjungan K1, Melakukan Kunjungan K4, Kurang Energi Kronis (KEK), dan Mendapat Tablet Zat Besi (Fe) di Kabupaten Berau, 2011–2015

Tabel 4.2.6 *Number of Pregnant Women, Those with One Visit and four Visits of Antenatal Care, Chronic Energy Deficiency (CED), and Receiving Iron Supplement in Berau Regency, 2011–2015*

Tahun Year	Jumlah Ibu Hamil Pregnant Women	Melakukan Kunjungan K1 One Visit	Melakukan Kunjungan K4 Four Visits	Kurang Energi Kronis (KEK) Chronic Energy Deficiency (CED)	Mendapat Zat Besi (Fe) Receiving Iron Supplement
(1)	(2)	(3)	(4)	(5)	(6)
2011	4 320	6 238	3 581	-	3 821
2012	4 853	4 851	4 446	-	4 292
2013	4 914	4 876	3 479	-	4 643
2014	6 365	5 922	4 481	-	5 322
2015	6 241	5 684	4 080	-	4 038

Sumber : Dinas Kesehatan Kabupaten Berau

Source : Health Service of Berau Regency

Tabel 4.2.7 Kegiatan Pelayanan Rumah Sakit Umum Tanjung Redeb di Kabupaten Berau, 2013-2015
Table 4.2.7 Service Activity at Public Hospital of Tanjung Redeb in Berau Regency, 2013-2015

	Upaya Kesehatan Health Expedient	Tahun/ Year		
		2013	2014	2015
	(1)	(2)	(3)	(4)
1.	Kapasitas tempat tidur/ Bed Capacities	170	170	170
2.	Jumlah penderita yang dirawat/ Amount patient to taken care of	8 801	9 145	11 831
3.	Jumlah penderita keluar hidup/ Amount patient of exit life	8 691	8 836	11 415
4.	Jumlah penderita keluar meninggal/ Amount patient of exit die	110	309	416
	a. Perawatan kurang dari 48 jam/ Less than 48 hours treathment	50	137	191
	b. Perawatan lebih dari 48 jam/ More than 48 hours treathment	60	172	225
5.	Jumlah hari rawat inap/ Amount day take care to lodge	42 370	43 892	54 419
6.	Rasio tingkat hunian Rumah Sakit/ Bed Occupancy Ratio (B.O.R)	68,3	70,5	85,41
7.	Rata-rata hari perawatan/ Mean day treatment	4	4,8	3,38
8.	Jumlah kunjungan rawat jalan/ Amount visit	35 485	35 110	37 485
9.	Rata-rata penderita rawat jalan	119/hr	118/hr	134/hr
10.	Jumlah Persalinan	1 369	1 189	1 337
11.	Jumlah operasi bedah/ Amount of Surgical Operation	1 408	1 299	1 561
12.	Pemeriksaan laboratorium/ Inspection of Laboratory	16 918	22 744	28 142
13.	Jumlah Pelayanan Radiologi/ Amount of Service of Radiology	9 915	12 384	11 018

Sumber : RSUD Abdul Rivai

Source : Abdul Rivai's Public Hospital

Tabel 4.2.8 Banyaknya Sarana Keluarga Berencana Menurut Kecamatan di Kabupaten Berau, 2015
Number of Family Planning (FP) Facilities by Subdistrict in Berau Regency, 2015

Kecamatan Subditrict	Pos KB Desa	Petugas Pelayanan KB		PUS	Akseptor KB
	<i>FP Village Post</i>	<i>FP Field Workers</i>		<i>The Eligible Couple</i>	<i>Acceptor</i>
(1)	(2)	Dokter Doctor	Bidan Midwife	(5)	(6)
010 Kelay	14	1	19	1 230	793
020 Talisayan	10	2	12	2 570	2 096
021 Tabalar	6	2	9	1 286	1 013
030 Biduk-Biduk	6	2	11	1 228	884
040 Pulau Derawan	5	3	10	2 026	1 493
041 Maratua	4	2	9	679	454
050 Sambaliung	14	4	24	4 091	2 792
060 Tanjung Redeh	6	7	26	12 473	9 205
070 Gunung Tabur	11	4	20	4 074	2 597
080 Segah	13	4	16	2 125	1 443
090 Teluk Bayur	6	5	13	4 220	2 999
100 Batu Putih	7	1	9	1 596	1 055
110 Biatan	8	2	13	1 263	958
Jumlah/ Total	110	39	191	38 861	27 782

Sumber : Kantor Pemberdayaan Perempuan dan Keluarga Berencana

Source : The Office of Women Empowerment and Family Planning

Tabel
Table

4.2.9

Jumlah Pasangan Usia Subur dan Peserta KB Aktif Menurut Kecamatan di Kabupaten Berau, 2015
Number of Eligible Couple and Family Planning Participant by Subdistrict in Berau Regency, 2015

Kecamatan Subdistrict	Jumlah PUS <i>The Eligible Couples</i>	Peserta KB Aktif <i>Family Planning Participants</i>			
		IUD	MOW	MOP	Kondom <i>Condom</i>
(1)	(2)	(3)	(4)	(5)	(6)
010 Kelay	1 230	9	2	-	13
020 Talisayan	2 570	59	9	2	9
021 Tabalar	1 286	12	2	1	8
030 Biduk-Biduk	1 228	7	-	-	6
040 Pulau Derawan	2 026	53	19	-	69
041 Maratua	679	1	10	-	1
050 Sambaliung	4 091	149	113	4	62
060 Tanjung Redeb	12 473	769	284	4	344
070 Gunung Tabur	4 074	87	63	1	30
080 Segah	2 125	40	8	-	1
090 Teluk Bayur	4 220	68	22	3	25
9100 Batu Putih	1 596	8	3	1	12
110 Biatan	1 263	10	3	-	3
Berau	38 861	1 272	545	16	583

Lanjutan Tabel/ *Continued Tabel* 4.2.9

Kecamatan District	Peserta KB Aktif <i>Family Planning Participants</i>			
	Implant <i>Implants</i>	Suntik <i>Injection</i>	Pil <i>Pill</i>	Jumlah <i>Total</i>
(1)	(7)	(8)	(9)	(10)
010 Kelay	20	385	364	793
020 Talisayan	225	1 410	382	2 096
021 Tabalar	6	713	271	1 013
030 Biduk-Biduk	72	521	271	884
040 Pulau Derawan	99	778	475	1 493
041 Maratua	31	195	216	454
050 Sambaliung	139	1 064	1 261	2 792
060 Tanjung Redeb	344	4 618	2 842	9 205
070 Gunung Tabur	135	1 584	697	2 597
080 Segah	101	945	348	1 443
090 Teluk Bayur	86	1 732	1 063	2 999
100 Batu Putih	73	618	340	1 055
110 Biatan	35	646	261	958
Berau	1 366	15 209	8 791	27 782

Sumber : Kantor Pemberdayaan Perempuan dan Keluarga Berencana

Source : The Office of Women Empowerment and Family Planning

Kontrak Kinerja Kabupaten (KKK) Menjadi Peserta KB Baru Menurut Jenis Kontrasepsi dan Kecamatan di Kabupaten Berau, 2015

Tabel 4.2.10
Table

Regency's Performance Contract Become A New Member of Family Planning by Type of Contraception and Subdistrict in Berau Regency, 2015

Kecamatan Subdistrict	KKK KB Baru	Peserta KB Baru <i>New Family Planning Participants</i>			
		IUD	MOW	MOP	Kondom Condom
(1)	(2)	(3)	(4)	(5)	(6)
010 Kelay	168	2	-	-	5
020 Talisayan	260	13	-	-	2
021 Tabalar	175	1	-	-	6
030 Biduk-Biduk	162	1	-	-	4
040 Pulau Derawan	272	16	-	-	6
041 Maratua	98	3	-	-	-
050 Sambaliung	777	23	-	-	4
060 Tanjung Redeb	2 230	169	188	-	56
070 Gunung Tabur	748	124	-	-	33
080 Segah	362	3	-	-	9
090 Teluk Bayur	661	7	-	-	25
9100 Batu Putih	244	14	-	-	3
110 Biatan	114	8	-	-	1
Berau	6 271	384	188	-	154

Lanjutan Tabel/ *Continued Table* 4.2.10

Kecamatan District	Peserta KB Baru <i>New Family Planning Participants</i>			
	Implant <i>Implants</i>	Suntik <i>Injection</i>	Pil <i>Pill</i>	Jumlah <i>Total</i>
(1)	(7)	(8)	(9)	(10)
010 Kelay	20	5	2	34
020 Talisayan	36	80	38	169
021 Tabalar	1	57	34	99
030 Biduk-Biduk	12	100	51	168
040 Pulau Derawan	11	238	125	396
041 Maratua	13	15	18	49
050 Sambaliung	24	294	90	435
060 Tanjung Redeb	69	697	158	1 337
070 Gunung Tabur	132	393	149	831
080 Segah	43	239	140	434
090 Teluk Bayur	28	300	84	444
100 Batu Putih	8	34	13	72
110 Biatan	14	96	45	164
Berau	411	2 548	947	4 632

Sumber : Kantor Pemberdayaan Perempuan dan Keluarga Berencana

Source : The Office of Women Empowerment and Family Planning

**4.3. AGAMA
RELIGION**

Tabel 4.3.1 Jumlah Penduduk Menurut Kecamatan dan Agama yang Dianut di Kabupaten Berau, 2015
Population by Subdistrict and Religion in BerauRegency, 2015

Kecamatan Subditrict (1)	Islam Islam (2)	Protestan Christian (3)	Katolik Catholic (4)
010 Kelay	2 428	3 539	271
020 Talisayan	11 365	689	2 639
021 Tabalar	6 637	639	126
030 Biduk-Biduk	6 909	208	32
040 Pulau Derawan	11 600	51	8
041 Maratua	3 740	11	11
050 Sambaliung	31 108	3 795	3 133
060 Tanjung Redeb	69 467	7 171	2 274
070 Gunung Tabur	20 556	2 289	923
080 Segah	7 597	3 315	2 160
090 Teluk Bayur	27 571	1 195	604
100 Batu Putih	7 029	609	863
110 Bjaman	6 857	504	549
Jumlah/ Total	212 864	24 015	13 593

Lanjutan Tabel/ *Continued Table* 4.3.1

	Kecamatan <i>District</i>	Hindu <i>Hindist</i>	Budha <i>Budhist</i>	Lainnya <i>Other</i>
	(1)	(5)	(6)	(7)
010	Kelay	4	-	-
020	Talisayan	8	-	-
021	Tabalar	3	-	-
030	Biduk-Biduk	1	-	-
040	Pulau Derawan	2	4	-
041	Maratua	2	-	-
050	Sambaliung	39	-	3
060	Tanjung Redeb	96	690	7
070	Gunung Tabur	6	6	-
080	Segah	16	-	-
090	Teluk Bayur	28	25	1
100	Batu Putih	2	-	-
110	Biatan	27	3	-
	Jumlah/ Total	234	728	11

Sumber : Kementerian Agama Kantor Kabupaten Berau

Source : *Ministry of Religious Affairs at Berau Regency*

Tabel 4.3.2 Jumlah Tempat Peribadatan Menurut Kecamatan di Kabupaten Berau, 2015
Table *Number of Worship Facilities by Subdistrict in Berau Regency, 2015*

	Kecamatan	Masjid	Mushola	Surau	Gereja Protestan
	<i>District</i>	<i>Mosque</i>	<i>Mushola</i>	<i>Surau</i>	<i>Christian</i>
	(1)	(2)	(3)	(4)	(5)
010	Kelay	10	11	9	-
020	Talisayan	19	6	17	-
021	Tabalar	13	4	2	-
030	Biduk-Biduk	8	15	-	-
040	Pulau Derawan	9	3	-	-
041	Maratua	4	1	-	-
050	Sambaliung	35	2	7	-
060	Tanjung Redeb	31	16	22	21
070	Gunung Tabur	23	10	-	-
080	Segah	13	11	-	-
090	Teluk Bayur	23	30	-	-
100	Batu Putih	12	3	-	-
110	Biatan	16	8	-	-
	Jumlah/ Total	216	109	57	21

Lanjutan Tabel 4.3.2

	Kecamatan	Gereja Khatolik	Pura	Vihara	Klenteng
	<i>District</i>	<i>Catholic</i>	<i>Temple</i>	<i>Vihara</i>	<i>Pagoda</i>
	(1)	(5)	(6)	(7)	(8)
010	Kelay	2	-	-	-
020	Talisayan	7	-	-	-
021	Tabalar	1	-	-	-
030	Biduk-Biduk	-	-	-	-
040	Pulau Derawan	-	-	-	-
041	Maratua	-	-	-	-
050	Sambaliung	8	1	-	-
060	Tanjung Redeb	1	-	2	1
070	Gunung Tabur	2	-	-	-
080	Segah	10	-	-	-
090	Teluk Bayur	1	-	-	-
100	Batu Putih	3	-	-	-
110	Biatan	2	-	-	-
	Jumlah/ Total	37	1	2	1

Sumber : Kementerian Agama Kantor Kabupaten Berau

Source : Ministry of Religious Affairs at Berau Regency

Tabel 4.3.3 Banyaknya Jemaah Haji Menurut Jenis Kelamin per Kecamatan, 2015
Table *Number of Moslem Pilgrims by District, 2015*

	Kecamatan <i>District</i>	Laki-laki <i>Men</i>	Perempuan <i>Women</i>	Jumlah <i>Total</i>
	(1)	(2)	(3)	(4)
010	Kelay	1	2	3
020	Talisayan	2	2	4
021	Tabalar	2	2	4
030	Biduk-Biduk	1	1	2
040	Pulau Derawan	1	3	4
041	Maratua	-	-	-
050	Sambaliung	4	9	13
060	Tanjung Redeb	28	39	67
070	Gunung Tabur	2	4	6
080	Segah	2	2	4
090	Teluk Bayur	3	7	10
100	Batu Putih	-	-	-
110	Biatan	-	-	-
	Jumlah/ Total	46	71	117

Sumber : Kementerian Agama Kantor Kabupaten Berau

Source : Ministry of Religious Affairs at Berau Regency

Tabel 4.3.4 Jumlah Perkara Yang Diterima Dan Diselesaikan Pada Pengadilan Agama Tanjung Redeb, 2015
Table *Number of Accepted and Finished Cases At Court of Justice of Tanjung Redeb, 2015*

	Bulan Month (1)	Jumlah Perkara/ Number of Case	
		Diterima Receive (3)	Diselesaikan Cleared (4)
1.	Januari	48	15
2.	Februari	63	34
3.	Maret	62	91
4.	April	67	41
5.	Mei	62	60
6.	Juni	36	53
7.	Juli	33	31
8.	Agustus	50	34
9.	September	99	62
10.	Oktober	40	105
11.	November	53	45
12.	Desember	35	40
Rata-rata per bulan/ Average		54	51

Sumber : Kantor Pengadilan Agama Tanjung Redeb
 Source : *Court of Justice Religious of Tanjung*

Tabel
Table

4.3.5

Banyaknya Nikah, Cerai, dan Rujuk Menurut Kecamatan, 2015
Number of Marriages, Divorces and Reconciliation by District, 2015

	Month <i>Bulan</i>	Nikah <i>Marriage</i>	Cerai <i>Divorce</i>	Rujuk <i>Reconciliation</i>
	(1)	(2)	(3)	(4)
010	Kelay	153	-	-
020	Talisayan	81	16	-
021	Tabalar	40	1	-
030	Biduk-Biduk	80	3	-
040	Pulau Derawan	48	6	-
041	Maratua	49	2	-
050	Sambaliung	233	52	-
060	Tanjung Redeb	317	216	-
070	Gunung Tabur	229	43	-
080	Segah	61	2	13
090	Teluk Bayur	304	83	-
100	Batu Putih	76	10	-
110	Biatan	61	11	-
Jumlah/ Total		1 671	445	13

Sumber : Pengadilan Agama dan Kantor Urusan Agama Tanjung Redeb

Source : Court of Justice Religious of Tanjung Redeb and Office of Religious Affairs

4.4. KRIMINALITAS

CRIME

Tabel 4.4.1 Jumlah Tindak Pidana Menurut Kepolisian Sektor di Kabupaten Berau, 2013–2015
Table *Number of Reported Criminal Cases by Subdistrict Police Office in Berau Regency, 2013–2015*

Kepolisian Sektor <i>Subdistrict Police Office</i>		2013	2014	2015
(1)		(2)	(3)	(4)
010	Kelay	2	2	6
020	Talisayan	15	15	12
021	Tabalar	6	11	5
030	Biduk-Biduk	8	9	11
040	Pulau Derawan	17	9	12
041	Maratua	-	-	-
050	Sambaliung	16	20	21
060	Tanjung Redeb	10	24	5
070	Gunung Tabur	70	15	14
080	Segah	8	9	10
090	Teluk Bayur	17	20	18
100	Batu Putih	-	-	-
110	Biatan	-	-	-
Berau		169	134	114

Sumber : Kepolisian Negara Republik Indonesia Daerah Kaltim Resor Berau

Source : State Police of The Republic of Ondonesia Regions Kaltim Berau Resort

Tabel 4.4.2 **Persentase Penyelesaian Tindak Pidana Menurut Kepolisian Sektor di Kabupaten Berau, 2013–2015**
Table **Percentage of Crime Clearance Rate by Subdistrict Police Office in Berau Regency, 2013–2015**

Kepolisian Sektor Subdistrict Police Office		2013	2014	2015
(1)	(2)	(3)	(4)	(5)
010	Kelay	100	100	-
020	Talisayan	99	93	75
021	Tabalar	67	55	100
030	Biduk-Biduk	75	100	90
040	Pulau Derawan	94	100	75
041	Maratua	-	-	-
050	Sambaliung	87	55	95
060	Tanjung Redeb	90	787	100
070	Gunung Tabur	90	74	71
080	Segah	87	89	100
090	Teluk Bayur	82	75	77
100	Batu Putih	-	-	-
110	Biatan	-	-	-

Sumber : Kepolisian Negara Republik Indonesia Daerah Kaltim Resor Berau

Source : State Police of The Republic of Indonesia Regions Kaltim Berau Resor

Tabel 4.4.3 Jumlah Terpidana Menurut Jenis Putusan Pengadilan Negeri Tanjung Redeb, 2015
Amount Of Punished To Be Detailed According To Type Decision Justice District Court Of Tanjung Redeb, 2015

	Putusan Pengadilan <i>Decision Justice</i>	Laki ² <i>Men</i>	Perempuan <i>Woman</i>	Anak <i>Child</i>	Jumlah <i>Total</i>
	(1)	(2)	(3)	(4)	(5)
1.	Pidana mati/ <i>Death Sentence</i>	-	-	-	-
2.	Pidana seumur hidup/ <i>A Life Sentence</i>	1	-	-	1
3.	Pidana penjara/ <i>Imprisonment</i>	248	17	13	278
4.	Pidana tambahan/ <i>Extra Punishment</i>	-	-	-	-
5.	Dikembalikan ke orang tua/ <i>Returned To Old Fellow</i>	-	-	-	-
6.	Diserahkan kepada pemerintah/ <i>Delivered To Government</i>	-	-	-	-
7.	Bebas dari tuduhan/ <i>The Benefit Of The Doubt</i>	-	-	-	-
8.	Lepas dari tuduhan/ <i>Getting Out Of Accusation</i>	-	-	-	-
9.	Denda/ <i>Penalty</i>	3 883	216	127	4 226
10.	Lain-lain/ <i>Other</i>	2	2	-	4
	Jumlah/ Total	4 134	235	140	4 509

Sumber : Pengadilan Negeri Tanjung Redeb

Source : District Court Of Tanjung Redeb

Tabel 4.4.4 Jumlah Terpidana Menurut Jenis Tindak Pidana Pengadilan Negeri Tanjung Redeb, 2015
Amount Of Punished To Be Detailed According Type Of Crime District Court Of Tanjung Redeb, 2015

Tindak Pidana <i>Type of Crime</i>	Laki-laki <i>Men</i>	Perempuan <i>Woman</i>	Anak <i>Child</i>	Jumlah <i>Total</i>
(1)	(2)	(3)	(4)	(5)
1. Kejahatan yang membayakan bagi kepentingan umum bagi orang/barang <i>Crime that endanger public interest for the person/goods</i>	-	-	-	-
2. Kejahatan kesusilaan <i>Badness Of Ethics</i>	19	-	1	20
3. Perjudian <i>Gambling</i>	12	1	-	13
4. Kejahatan terhadap nyawa <i>Crimes against life</i>	2	-	2	4
5. Kejahatan terhadap asal usul & perkawinan <i>Crimes against the origins and marriage</i>	-	-	-	-
6. Penganiayaan <i>Maltreatment</i>	23	1	-	24
7. Menyebabkan mati/luka karena alpa <i>Causing Death /Hurt Because Neglect</i>	8	-	1	9
8. Pencurian <i>Theft</i>	39	3	9	51
9. Penggelapan <i>Embezzlement</i>	-	-	-	-

Lanjutan Tabel/ *Continued Table 4.4.4*

	Putusan Pengadilan	Laki-laki	Perempuan	Anak	Jumlah
	<i>Decision Justice</i>	<i>Men</i>	<i>Woman</i>	<i>Child</i>	<i>Total</i>
	(1)	(2)	(3)	(4)	(5)
10.	Penipuan <i>Deception</i>	6	-	-	-
11.	Penghinaan <i>Insult</i>	-	-	-	-
12.	Penadahan <i>Catchment</i>	5	-	-	5
13.	Tindak pidana senjata tajam <i>Badness With Weapon</i>	6	-	-	6
14.	Narkotika/ Psikotropika <i>Drugs Crime</i>	93	7	-	100
15.	Korupsi <i>Corruption</i>	-	-	-	-
16.	Tindak pidana lalu lintas <i>Traffic Crime</i>	3 996	222	135	4 353
17.	Illegal Logging <i>Illegal Logging</i>	4	-	-	4
18.	Kesehatan <i>Health</i>	-	-	-	-
19.	Tindak Pidana Ekonomi <i>Criminal of Economic</i>	-	-	-	-
20.	Menghancurkan Barang atau Merusak Barang <i>Destroy Goods or Destructive Goods</i>	-	-	-	-
	Jumlah/ Total	4 213	234	148	4 595

Sumber : Pengadilan Negeri Tanjung Redeb

Source : District Court Of Tanjung Redeb

Tabel 4.4.5 Banyaknya Tahanan Polres Menurut Jenis Tindak Pidana dan Golongan Umur, 2015
Number of Prisoner According Type of Crime and Faction Age In Police Office of Berau, 2015

	Tindak Pidana <i>Crime</i>	Dewasa <i>Adult</i>	Anak <i>Child</i>	Jumlah <i>Total</i>
	(1)	(2)	(3)	(4)
1.	Pemalsuan uang/ <i>Forgery Of Money</i>	1	-	1
2.	Kejahatan kesusilaan/ <i>Badness Of Ethics</i>	7	-	7
3.	Perjudian/ <i>Gambling</i>	3	-	3
4.	Penghinaan/ <i>Insult</i>	-	-	-
5.	Kejahatan terhadap nyawa/ <i>Badness To Soul</i>	-	-	-
6.	Penganiayaan/ <i>Maltreatment</i>	3	-	3
7.	Menyebabkan mati/luka karena alpa/ <i>Causing Death /Hurt Because Neglect</i>	2	-	2
8.	Pencurian/ <i>Theft</i>	15	1	16
9.	Penggelapan/ <i>Embezzlement</i>	-	-	-
10.	Pemerasan/ <i>Extortion</i>	-	-	-
11.	Penipuan/ <i>Deception</i>	10	-	10
12.	Merusak barang/ <i>Breaking Goods</i>	-	-	-
13.	Penadahan/ <i>Catchment</i>	-	-	-

Lanjutan Tabel 4.4.5/ *Continued Table 4.4.5*

	Tindak Pidana Crime	Dewasa Adult	Anak Child	Jumlah Total
	(1)	(2)	(3)	(4)
14.	Tindak pidana Senjata Tajam/ <i>Crime With Weapon</i>	-	-	-
15.	Narkotika/ psikotropika/ <i>Drugs Crime</i>	105	-	105
16.	Korupsi/ <i>Corruption</i>	2	-	2
17.	Tindak pidana lalu lintas/ <i>Traffic Crime</i>	-	-	-
18.	Lain-lain/ <i>Other</i>	5	-	5
	Jumlah/ Total	153	0	154

Sumber : Kepolisian Negara Republik Indonesia Daerah Kaltim Resor Berau

Source : State Police of The Republic of Indonesia Regions Kaltim Berau Resort

Tabel 4.4.6 Banyaknya Tahanan Polres Menurut Jenis Tindak Pidana dan Jenis Kelamin, 2015
Table 4.4.6 *Number of Prisoner According Type of Crime and Sex In Police Office of Berau, 2015*

	Tindak Pidana <i>Crime</i>	Laki-Laki <i>Men</i>	Perempuan <i>Women</i>	Jumlah <i>Total</i>
	(1)	(2)	(3)	(4)
1.	Pemalsuan uang/ <i>Forgery Of Money</i>	-	1	1
2.	Kejahatan kesusilaan/ <i>Badness Of Ethics</i>	7	-	7
3.	Perjudian/ <i>Gambling</i>	3	-	3
4.	Penghinaan/ <i>Insult</i>	-	-	-
5.	Kejahatan terhadap nyawa/ <i>Badness To Soul</i>	-	-	-
6.	Penganiayaan/ <i>Maltreatment</i>	3	-	3
7.	Menyebabkan mati/luka karena alpa/ <i>Causing Death /Hurt Because Neglect</i>	2	-	2
8.	Pencurian/ <i>Theft</i>	16	-	16
9.	Penggelapan/ <i>Embezzlement</i>	-	-	-
10.	Pemerasan/ <i>Extortion</i>	-	-	-
11.	Penipuan/ <i>Deception</i>	10	-	10
12.	Merusak barang/ <i>Breaking Goods</i>	-	-	-
13.	Penadahan/ <i>Catchment</i>	-	-	-

Lanjutan Tabel 4.4.6/ *Continued Table 4.4.6*

	Tindak Pidana Crime	Laki-Laki Men	Perempuan Women	Jumlah Total
	(1)	(2)	(3)	(4)
14.	Tindak pidana sajam/ <i>Crime With Weapon</i>	-	-	-
15.	Narkotika/ psikotropika/ <i>Drugs Crime</i>	87	18	105
16.	Korupsi/ <i>Corruption</i>	2	-	2
17.	Tindak pidana lalu lintas/ <i>Traffic Crime</i>	-	-	-
18.	Lain-lain/ <i>Other</i>	5	-	5
	Jumlah/ Total	135	19	154

Sumber : Kepolisian Negara Republik Indonesia Daerah Kaltim Resor Berau

Source : *State Police of The Republic of Indonesia Regions Kaltim Berau Resort*

Tabel 4.4.7 Banyaknya Perkara Dilaporkan dan Diselesaikan Menurut Jenis Tindak Pidana di Polres Berau, 2015
Number of Case Reported And Finished According Type Of Crime In Police Office of Berau, 2015

	Tindak Pidana <i>Crime</i>	Laki-Laki <i>Men</i>	Perempuan <i>Women</i>	Jumlah <i>Total</i>
	(1)	(2)	(3)	(4)
1.	Pemalsuan uang/ <i>Forgery Of Money</i>	-	1	1
2.	Kejahatan kesusilaan/ <i>Badness Of Ethics</i>	7	-	7
3.	Perjudian/ <i>Gambling</i>	3	-	3
4.	Penghinaan/ <i>Insult</i>	-	-	-
5.	Kejahatan terhadap nyawa/ <i>Badness To Soul</i>	-	-	-
6.	Penganiayaan/ <i>Maltreatment</i>	3	-	3
7.	Menyebabkan mati/luka karena alpa/ <i>Causing Death /Hurt Because Neglect</i>	2	-	2
8.	Pencurian/ <i>Theft</i>	16	-	16
9.	Penggelapan/ <i>Embezzlement</i>	-	-	-
10.	Pemerasan/ <i>Extortion</i>	-	-	-
11.	Penipuan/ <i>Deception</i>	10	-	10
12.	Merusak barang/ <i>Breaking Goods</i>	-	-	-
13.	Penadahan/ <i>Catchment</i>	-	-	-

Lanjutan Tabel 4.4.6/ *Continued Table 4.4.7*

	Tindak Pidana Crime	Laki-Laki Men	Perempuan Women	Jumlah Total
	(1)	(2)	(3)	(4)
14.	Tindak pidana sajam/ <i>Crime With Weapon</i>	-	-	-
15.	Narkotika/ psikotropika/ <i>Drugs Crime</i>	87	18	105
16.	Korupsi/ <i>Corruption</i>	2	-	2
17.	Tindak pidana lalu lintas/ <i>Traffic Crime</i>	-	-	-
18.	Lain-lain/ <i>Other</i>	5	-	5
	Jumlah/ Total	135	19	154

Sumber : Kepolisian Negara Republik Indonesia Daerah Kaltim Resor Berau

Source : *State Police of The Republic of Indonesia Regions Kaltim Berau Resort*

4.5. SOSIAL SOCIAL

Tabel 4.5.1 Banyaknya Pekerja Sosial Masyarakat Menurut Jenis Kelamin Per Kecamatan, 2015
Table Number of Social Worker by Sex and District, 2015

Kecamatan <i>District</i>	Jenis Kelamin/ Sex		Jumlah <i>Total</i>
	Laki-laki <i>Male</i>	Perempuan <i>Female</i>	
(1)	(2)	(3)	(4)
010 Kelay	19	4	29
020 Talisayan	13	3	16
021 Tabalar	31	6	37
030 Biduk-Biduk	14	15	29
040 Pulau Derawan	20	10	30
041 Maratua	1	-	1
050 Sambaliung	23	3	26
060 Tanjung Redeb	37	9	46
070 Gunung Tabur	27	2	29
080 Segah	1	-	1
090 Teluk Bayur	44	11	55
100 Batu Putih	2	13	15
110 Biatan	22	9	31
Jumlah <i>Total</i>	254	85	339

Sumber : Dinas Sosial Kabupaten Berau

Source : Social Service of Berau Regency

Tabel 4.5.2 **Penyandang Cacat Menurut Jenis Kelamin Per Kecamatan, 2015**
Table **Disabled People According to Gender by District, 2015**

Kecamatan <i>District</i>	Tuna Netra/ <i>Blind</i>		Tuna Wicara/Rungu/ <i>Deaf/dumb</i>	
	Anak <i>Child</i>	Dewasa <i>Adult</i>	Anak <i>Child</i>	Dewasa <i>Adult</i>
(1)	(2)	(3)	(4)	(5)
010 Kelay	-	1	-	2
020 Talisayan	1	2	1	2
021 Tabalar	-	1	-	3
030 Biduk-Biduk	2	1	2	1
040 Pulau Derawan	1	5	-	-
041 Maratua	1	1	1	7
050 Sambaliung	-	2	6	5
060 Tanjung Redeb	1	6	18	11
070 Gunung Tabur	1	1	6	1
080 Segah	-	-	-	-
090 Teluk Bayur	3	2	4	8
100 Batu Putih	1	4	-	1
110 Biatan	-	1	-	-
Jumlah/ Total	11	27	38	41

Lanjutan Tabel/Continue Table 4.5.2

Kecamatan <i>District</i>	Tuna Daksa/ <i>Physically Disabled</i>		Tuna Grahita/ <i>Mentally Disabled</i>	
	Anak <i>Child</i>	Dewasa <i>Adult</i>	Anak <i>Child</i>	Dewasa <i>Adult</i>
(1)	(6)	(7)	(8)	(9)
010 Kelay	1	6	-	2
020 Talisayan	-	9	-	4
021 Tabalar	5	6	-	-
030 Biduk-Biduk	2	4	-	2
040 Pulau Derawan	2	16	2	1
041 Maratua	-	2	2	4
050 Sambaliung	5	24	22	16
060 Tanjung Redeb	8	5	76	18
070 Gunung Tabur	2	9	4	-
080 Segah	-	1	-	-
090 Teluk Bayur	2	7	6	5
100 Batu Putih	2	6	-	1
110 Biatan	3	7	1	2
Jumlah/ Total	32	112	113	55

Lanjutan Tabel/*Continue Table* 4.5.2

Kecamatan	Orang Dengan Kecacatan Berat	
	<i>People With Severe Disability</i>	
<i>District</i>	Anak	Dewasa
	<i>Child</i>	<i>Adult</i>
(1)	(10)	(11)
010 Kelay	-	-
020 Talisayan	1	-
021 Tabalar	-	-
030 Biduk-Biduk	-	-
040 Pulau Derawan	6	1
041 Maratua	1	1
050 Sambaliung	3	5
060 Tanjung Redeb	3	3
070 Gunung Tabur	1	-
080 Segah	1	-
090 Teluk Bayur	1	-
100 Batu Putih	1	-
110 Biatan	2	-
Jumlah/ Total	20	10

Sumber : Dinas Sosial Kabupaten Berau

Source : Social Service of Berau Regency

Tabel 4.5.3 Jumlah Karang Taruna Menurut Tingkat Perkembangannya Per Kecamatan, 2015
Number of Youth Association by Degree of Growth and District, 2015

	Kecamatan <i>District</i>	Tumbuh <i>Growth</i>	Berkembang <i>Expanding</i>	Maju <i>Excitement</i>
	(1)	(2)	(3)	(4)
010	Kelay	1	1	
020	Talisayan	6	4	-
021	Tabalar	2	3	-
030	Biduk-Biduk	-	3	-
040	Pulau Derawan	1	2	-
041	Maratua	1	-	-
050	Sambaliung	2	2	-
060	Tanjung Redeb	1	4	1
070	Gunung Tabur	8	5	-
080	Segah	6	2	-
090	Teluk Bayur	3	4	-
100	Batu Putih	4	3	-
110	Biatan	5	1	-
	Jumlah/ Total	40	35	1

Sumber : Dinas Sosial Kabupaten Berau

Source : Social Service of Berau Regency

Tabel 4.5.4 Panti Asuhan dan Pemukiman Masyarakat Suku Terasing Menurut Kecamatan, 2015
Orphanages and Primitive Population Resettlement By District, 2015

	Kecamatan District	Panti Asuhan/ Orphanages		PMST/ Resetelment
		Jumlah Total	Anak Asuh Children Nursed	KK Household
	(1)	(2)	(3)	(4)
010	Kelay	-	-	-
020	Talisayan	1	-	-
021	Tabalar	-	-	-
030	Biduk-Biduk	1	286	78
040	Pulau Derawan	1	-	-
041	Maratua	-	-	-
050	Sambaliung	3	48	-
060	Tanjung Redeb	3	199	-
070	Gunung Tabur	-	-	50
080	Segah	-	-	-
090	Teluk Bayur	5	165	20
100	Batu Putih	1	20	-
110	Biatan	-	-	-
	Jumlah/ Total	15	718	148

Sumber : Kantor Dinas Sosial Kabupaten Berau

Source : Social Service of Berau Regency

4.6. RUMAH TANGGA HOUSEHOLD

Tabel 4.6.1 **Persentase Rumah Tangga Menurut Kepemilikan Rumah, 2012 – 2015**
Table 4.6.1 **The Percentage of Households by Home Ownership Status, 2012 – 2015**

Kepemilikan Rumah		2012	2013	2014	2015
<i>House owner</i>					
(1)		(2)	(3)	(4)	(5)
1.	Milik sendiri <i>Private</i>	64,79	71,57	74,56	79,21
2.	Kontrak/ Sewa <i>Contract/ Rent</i>	19,57	13,77	12,81	11,21
3.	Bebas sewa <i>Free of Rent</i>	7,38	5,25	4,99	8,18
4.	Dinas <i>Office</i>	1,69	2,69	3,25	1,17
5.	Milik orang tua/sanak saudara <i>Family</i>	5,92	4,83	2,26	-
6.	Lainnya <i>Others</i>	0,64	1,89	2,12	0,23
Jumlah/ Total		100,00	100,00	100,00	100,00

Sumber : Diolah Dari Hasil Survei Sosial Ekonomi Nasional (Susenas), BPS

Source : Based on National Socio Economis Survey (BPS)

Tabel 4.6.2 **Persentase Rumah Tangga Menurut Lantai, 2012 – 2015**
The Percentage of Households by Floor Area, 2012 - 2015

Luas Lantai <i>Floor Area</i>		2012	2013	2014	2015
(1)		(2)	(3)	(4)	(5)
1.	< 20 m ²	3,90	1,43	1,24	3,50
2.	20 – 49 m ²	47,31	34,42	35,65	37,15
3.	50 – 99 m ²	39,90	42,73	43,65	42,76
4.	100 – 149 m ²	6,87	11,68	12,87	10,05
5.	≥150 m ²	2,03	9,74	6,59	6,54
Jumlah/ <i>Total</i>		100,00	100,00	100,00	100,00

Sumber : Diolah Dari Hasil Survei Sosial Ekonomi Nasional (Susenas), BPS

Source : Based on National Socio Economic Survey (BPS)

Tabel 4.6.3 **Persentase Rumah Tangga Menurut Sumber Air Minum, 2012 – 2015**
Table *The Percentage of Households by Source of Drinking Water, 2012 – 2015*

Sumber Air Minum		2012	2013	2014	2015
<i>Source of Drinking Water</i>					
	(1)	(2)	(3)	(4)	(5)
1.	Air dalam kemasan <i>Packaged Water</i>	4,93	0,64	1,78	1,17
2.	Air isi ulang <i>Reffiled Water</i>	21,89	34,70	40,34	46,26
3.	Leding meteran <i>Pipe</i>	23,36	14,79	12,85	13,78
4.	Leding eceran <i>Retailed Water</i>	7,40	3,78	3,89	0,70
5.	Sumur bor/pompa <i>Artesian Well</i>	2,43	6,97	3,09	6,78
6.	Sumur terlindung <i>Protected Well</i>	7,71	4,76	5,54	4,21
7.	Sumur tak terlindung <i>Unprotected Well</i>	11,21	6,38	8,52	3,74
8.	Mata air terlindung <i>Protected Spring</i>	1,56	2,64	2,20	6,07
9.	Mata air tak terlindung <i>Unprotected Spring</i>	1,58	1,31	0,66	1,87
10.	Air sungai <i>Rivers</i>	16,46	15,46	12,41	9,35
11.	Air hujan <i>Rain Water</i>	1,47	8,56	8,72	6,07
12.	Lainnya <i>Others</i>	-	-	-	-
Jumlah/ Total		100,00	100,00	100,00	100,00

Sumber : Diolah Dari Hasil Survei Sosial Ekonomi Nasional (Susenas), BPS

Source : Based on National Socio Economis Survey (BPS)

Tabel 4.6.4 **Persentase Rumah Tangga Menurut Tempat Buang Air Besar 2012 – 2015**
Table 4.6.4 **The Percentage of Households by Place Defecate, 2012 - 2015**

Tempat Buang Air Besar		2012	2013	2014	2015
<i>Place Defecate</i>					
(1)		(2)	(3)	(4)	(5)
1.	Sendiri <i>Private</i>	75,05	80,27	84,53	87,62
2.	Bersama <i>Shared</i>	4,04	1,69	1,93	4,67
3.	Umum <i>Public</i>	6,02	3,13	0,72	2,34
4.	Tidak ada <i>No Facility</i>	14,90	14,91	12,77	5,37
Jumlah/ <i>Total</i>		100,00	100,00	100,00	100,00

Sumber : Diolah Dari Hasil Survei Sosial Ekonomi Nasional (Susenas), BPS

Source : Based on National Socio Economic Survey (BPS)

<http://www.beraukab.bps.go.id>

Halaman ini sengaja dikosongkan
This page is intentionally unmarked

PENJELASAN TEKNIS

1. Pengumpulan data Statistik Pertanian diselenggarakan oleh Badan Pusat Statistik bekerja sama dengan Dinas Pertanian dan Tanaman Pangan.
2. Data pokok tanaman pangan yang dikumpulkan adalah luas panen dan produktivitas (hasil perhektar). Produksi tanaman pangan merupakan hasil perkalian antara luas panen dengan produktivitas. Jenis data tanaman pangan yang dikumpulkan mencakup padi dan palawija (jagung, kedelai, kacang tanah, ubi kayu, dan ubi jalar). Pengumpulan data luas panen dilakukan setiap bulan oleh Mantri Tani/ Kepala Cabang Dinas Kecamatan (KCD) dan dilaporkan dengan formulir Statistik Pertanian (SP). Pengumpulan data dilakukan dengan pendekatan area kecamatan di seluruh wilayah Indonesia. Pengumpulan data panen ditingkat kecamatan tersebut didasarkan pada hasil pengumpulan data dari

TECHNICAL NOTE

1. *Agricultural Survey is carries out by the BPS in cooperation with the Agriculture Department and Food Crops.*
2. *The main food crops data collected consists of harvested area and productivity (yield per hectare). Food crops production is generated by harvested area multiplied by productivity. Type of food crops data covers paddy and secondary food crops (maize, soybeans, peanuts, cassava, and sweet potatoe). The harvested area data is collected every month by the Agriculture Extension Workers (called KCD for Kepala Cabang Dinas) and reported in Agriculture Statistics Form (called SP for Statistik Pertanian). Data collected is conducted using sub district are approach in all sub district in Indonesia. Harvested area in each sub district is estimated based on the harvested area in each*

seluruh desa/kelurahan di kecamatan bersangkutan. Pengumpulan data produktivitas tanaman pangan dilakukan melalui Survei Ubinan dengan pendekatan rumah tangga menggunakan formulir SUB-S. periode pengumpulan data dilakukan setiap subround (empat bulanan) dengan petugas lapangan adalah Mantri Statistik (Koordinator Statistik Kecamatan/KSK) dan KCD. Pengumpulan data produktivitas dilakukan melalui pengukuran langsung pada plot ubinan berukuran 2½ m x 2½ m. Pengumpulan data produktivitas dilakukan pada waktu panen petani.

3. Pengumpulan data luas lahan sawah dilakukan setiap tahun oleh KCD dengan menggunakan formulir SP-Lahan. Data luas lahan sawah yang dilaporkan adalah kondisi akhir tahun yang berada di wilayah administrasi kecamatan mencakup lahan yang diusahakan oleh rumah

Village in the sub district. Food crops productivity (yield per hectare) data are collected through the Crop Cutting Survey using SUB-S form based on household approach. The data collection is conducted in every subround (four monthly) with Sub-District Statistics Coordinator (called KSK for Koordinator Statistik Kecamatan) and KCD being the enumerator. The productivity data collection is conducted by a direct measurement in 2½ m x 2½ m crop cutting plot. The productivity measurement is conducted at the time when farmers are harvesting their crops.

3. *Wetland area data is collected annually by KCD using form called SP-Lahan. Wetland area data reported is the condition at the end of the year, and covers wetland in district administrative area, including the land cultivated by households, firms, and others.*

tangga, perusahaan, pemerintah, dan lain-lain.

4. Produksi padi mencakup padi sawah dan padi ladang. Data produksi padi dan palawija yang disajikan adalah dalam kualitas : gabah kering giling (padi), pipilan kering (jagung), biji kering (kedelai dan kacang tanah), dan umbi basah (ubi kayu dan ubi jalar).
 5. Survei Pertanian Hortikultura (SPH) diselenggarakan oleh Badan Pusat Statistik bekerja sama dengan Dinas Pertanian dan Tanaman Pangan.
 6. Kuesioner yang digunakan dalam pengumpulan data SPH mencakup :
 - a. SRH-SBS digunakan untuk data tanaman sayuran dan buah-buahan semusim.
 - b. SPH-BST digunakan untuk data tanaman buah-buahan dan sayuran tahunan.
4. *The production of paddy covers the production of wetland paddy and dryland paddy. Production of paddy and secondary crops data are presented in the form of : dry unhusked rice (paddy), dry loose maize (maize), dry shell crops (soybeans and peanuts), and fresh roots (cassava and sweet potatoes).*
 5. *The Agricultural Survey for Horticulture (SPH) carried out by the BPS in cooperation with the Agricultur Department and Food Crops*
 6. *The questionnaire used to collect the Agriculture Survey for Horticulture data are :*
 - a. *SPH-SBS used fro data on seasonal vegetable and fruit plants.*
 - b. *SPH-BST used for data on annual fruit and vegetable plants.*

- c. SPH-TBF digunakan untuk data tanaman biofarmaka.
- d. SPH-TH digunakan untuk data tanaman hias.
7. Metode yang digunakan dalam survei ini adalah metode pencacahan lengkap terhadap seluruh kecamatan di Indonesia dan dilaporkan secara rutin bulanan untuk SPH-SBS, dan triwulanan untuk SPH-BST, SPH-TBF, SPH-TH oleh mantri tani/KCD.
8. **Tanaman sayuran dan buah-buahan semusim**
- a. Tanaman sayuran semusim adalah tanaman sumber vitamin, garam mineral, dan lain-lain yang dikonsumsi dari bagian tanaman yang berupa daun, bunga, dan umbinya yang berumur kurang dari satu tahun.
- b. Tanaman buah-buahan semusim adalah tanaman sumber vitamin, garam mineral, dan lain-lain yang dikonsumsi dari bagian
- c. SPH-TBF used for data on medicinal plants.
- d. SPH-TH used for data on ornamental plants.
7. *The methods used in this survey is complete enumeration in for all of sub districts in Indonesia and reported monthly for SPH-SBS and quaterly for SBH-TBF, SPH-TH by agriculture extension services.*
8. ***Seasonal vegetable and fruit plants***
- a. *Seasonal vegetable plants are plants which are the source of vitamin, mineral salt, etc, consumed from the part of the plant in the form of leaf, flower, fruit, and root with the age of less than one year.*
- b. *Seasonal fruit plants are plants which are the sources of vitamin, mineral salt, etc, consumed from the part of the plant in the form*

Tanaman yang berupa buah, berumur kurang dari satu tahun, tidak berbentuk pohon/rumpun tetapi menjalar dan berbatang lunak.

9. **Tanaman buah-buahan dan sayuran tahunan**

- a. Tanaman buah-buahan tahunan adalah tanaman sumber vitamin, garam mineral, dan lain-lain yang dikonsumsi dari bagian tanaman yang berupa buah dan merupakan tanaman tahunan.
- b. Tanaman sayuran tahunan adalah tanaman sumber vitamin, garam mineral, dan lain-lain yang dikonsumsi dari bagian tanaman yang berupa daun dan atau buah yang berumur lebih dari satu tahun.

10. **Tanaman biofarmaka** adalah tanaman yang bermanfaat untuk obat-obatan, kosmetik, dan kesehatan yang dikonsumsi atau digunakan dari bagian-

of fruits. These plants are creeps with the ags of less than one year.

9. **Annual fruit and vegetable plants**

- a. *Annual fruit plants are plants which are the sources of vitamin, contained mineral salt, etc, consumed from the part of the plant in the form of leaf, flower, fruit, and root with the age of less than one year.*
- b. *Annual vegetable plants are plants which are the sources of vitamin, contained mineral salt, etc, consumed from the part of the plant in the form of vegetable and more than one year of age.*

10. **Medicinal plants** are plants which are useful for medicine. It is consumed prom part of the plant such as leaf, flower, fruit, tuber, and root.

bagian tanaman seperti daun, batang, buah, umbi (rimpang) ataupun akar.

11. **Tanaman hias** adalah tanaman yang mempunyai nilai keindahan baik bentuk, warna daun, tajuk maupun bunganya, sering digunakan untuk data penghias pekarangan dan lain sebagainya.

12. Data yang dikumpulkan dalam SPH mencakup : data tentang luas penanaman, luas panen (untuk buah-buahan tahunan adalah banyaknya tanaman yang menghasilkan), produksi, luas rusak, luas tanaman akhir, dan harga jual petani.

13. **Luas panen** adalah luas tanaman sayuran, buah-buahan, biofarmaka, dan tanaman hias yang diambil hasilnya/dipanen pada periode pelaporan.

14. **Luas panen untuk tanaman sayuran** : luas tanaman yang dipanen sekaligus/

11. **Ornamental plants** are plants which have a beauty value, either in shape, colour of leaf or crown of flower, and they are often used as a yard decorator.

12. The agriculture survey for horticulture collects the information on the planted area, harvested are (for annual fruits in the number of production plant), production, damage area, plant area in the end of period, and price on the farm-gate level.

13. **Harvested area** is area which vegetable, fruit, medicinal and ornament plant of crop harvested during the period of report.

14. **Harvested area of vegetables** : area of entirely plant harvested/ demolished and

habis/ dibongkar dan luas tanaman yang dipanen berkali-kali (lebih dari satu kali)/ belum habis.

- a. Tanaman yang dipanen sekaligus/ habis/ dibongkar, adalah tanaman yang sehabis panen langsung dibongkar/ dicabut, terdiri dari bawang merah, bawang putih, bawang daun, kentang, kol/ kubis, kembang kol, petsai/ sawi, wortel, lobak, dan kacang merah.
- b. Tanaman yang dipanen berkali-kali (lebih dari satu kali)/ belum habis adalah tanaman yang pemanenannya lebih dari satu kali dan biasanya dibongkar apabila panen terakhir sudah tidak memadai lagi, terdiri dari kacang panjang, cabe besar, cabe rawit, jamur, tomat, terung, buncis, ketimun, labu siam, kangkung, bayam, melon, semangka, dan blewah.

Plant harvested several times/ undemolished

- a. *Entirely plant harvested/ demolished are plants usually harvested once and demolished to be substituted by other plants, consisting of: shallots, garlic, leeks, potato, cabbage, cauli flower, mustard green, carrots, chinese radish, and red kidney beans.*
- b. *Plants harvested several times/ undemolished are plants usually harvested more than once and demolished in the case that the last harvest was economically not profitable. They consist of: yard long beans, chili, small chili, mushroom, tomatoes, egg plant, french beans, cucumber, pumpkin/ chajota, swamp cabbage, spinach, melon, watermelon, and blewah.*

15. **Produksi** adalah hasil menurut bentuk produk dari setiap tanaman sayuran, buah-buahan, biofarmaka dan tanaman hias yang diambil berdasarkan luas dipanen/ tanaman yang menghasilkan pada bulan/ triwulan laporan.
16. Data statistik perkebunan merupakan data sekunder yang bersumber dari Dinas Perkebunan.
17. Data statistik kehutanan merupakan data sekunder yang sebagian besar bersumber dari Dinas Kehutanan.
18. Kawasan hutan adalah wilayah tertentu berupa hutan, yang ditunjuk dan atau ditetapkan oleh pemerintah untuk dipertahankan keberadaanya sebagai hutan tetap. Hal ini untuk menjamin kepastian hukum mengenai status kawasan hutan, letak batas, dan luas suatu wilayah tertentu yang sudah ditunjuk
15. ***Production** is the standard production quality form of vegetable, fruit, medicinal, and ornamental plant based on harvested area/ the number of production plants reported monthly/ quarterly.*
16. *Data on estate statistics are secondary data obtained from the Estate Department of Berau Regency.*
17. *Most of forestry statistic are secondary data obtained from the Forestry Department.*
18. *Forest area is a spesific territory of forest ecosystem determined and or decided by the government as a permanent forest. Such decision is important to maintain the size of forest area and to ensure its legitimition and boundary demarcation of permanent forest.*

menjadi kawasan hutan tetap.

19. Kawasan Suaka Alam (KSA) adalah kawasan dengan ciri khas tertentu, baik di darat maupun di perairan yang mempunyai fungsi pokok sebagai kawasan pengawetan keanekaragaman tumbuhan dan satwa serta ekosistemnya, yang juga berfungsi sebagai wilayah sistem penyangga kehidupan.

20. Kawasan Pelestarian Alam (KPA) adalah kawasan dengan ciri khas tertentu, baik di darat maupun di perairan yang mempunyai fungsi pokok perlindungan sistem penyangga kehidupan, pengawetan keanekaragaman jenis tumbuhan dan satwa, serta pemanfaatan secara lestari sumber daya alam hayati dan ekosistemnya.

19. **A Sanctuary Reserve Area** is a specific terrestrial or aquatic area having specific criteria for preserving biodiversity plant and animal as well as ecosystem, which also serve as life support system.

20. **A Nature Conservation area** is a specific terrestrial or aquatic area whose main function is to serve life support system and preserve diversity of plant and animal species, as well as to provide a sustainable utilization of living resources their ecosystem.

21. **Hutan Konservasi** adalah kawasan hutan dengan ciri khas tertentu, yang mempunyai fungsi pokok pengawetan keanekaragaman tumbuhan.

22. **Hutan Lindung** adalah kawasan hutan yang mempunyai fungsi pokok sebagai perlindungan sistem penyangga kehidupan untuk mengatur tata air, mencegah banjir, mengendalikan erosi, mencegah intrusi air laut, dan memelihara kesuburan tanah.

23. **Hutan produksi** adalah kawasan hutan yang mempunyai fungsi pokok memproduksi hasil hutan. Hutan produksi terdiri dari Hutan Produksi Tetap (HP), Hutan Produksi Terbatas (HPT), dan Hutan Produksi yang dapat dikonservasi.

24. **Reboisasi** atau rehabilitasi hutan bertujuan untuk menghidupkan kembali kawasan hutan yang kritis di wilayah daerah aliran sungai (DAS) yang dilaksanakan

21. **Conservation Forest** is a forest area having specific characteristic established for the purposes of conservation of animal and plant species as well as their ecosystem.

22. **Protection Forest** is a forest area designated to serve life support system, maintain hydrological system, prevent of flood, erosion control, seawater intrusion, and maintain soil fertility.

23. **Production Forest** is a forest area designated mainly to promote sustainable forest production. Production forest is classified as permanent production forest, limited production forest, and convertible production forest.

24. **Reforestation** or forest rehabilitation is intended to rehabilitate the critical land inside forest area or watershed to improve their ecological and hydrological

bersama masyarakat secara partisipatif.

Functions. The activities were conducted with active participation of local communities who live nearby the target area.

25. Data populasi ternak bersumber dari Dinas Peternakan dan Kesehatan Hewan.

25. *Data of domestic livestock population are obtain from Department of Livestock and Animal Health.*

26. Data statistik perikanan merupakan data sekunder yang bersumber dari Dinas Perikanan dan Kelautan.

26. *Fishery statistic are secondary data obtained from the Department of Fishery and Marine.*

27. Rumah tangga perikanan tangkap adalah rumah tangga yang melakukan kegiatan penangkapan ikan/ binatang air lainnya/ tanaman air dengan tujuan sebagian/ seluruh hasilnya untuk dijual.

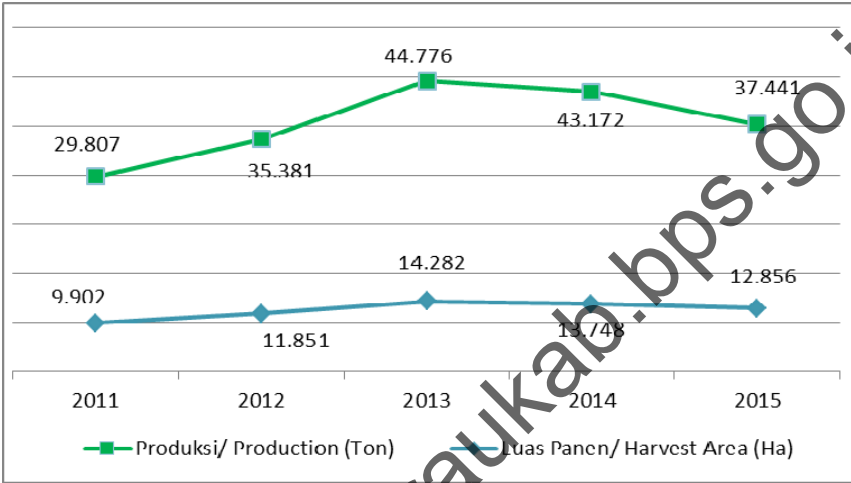
27. *A caprute household is a household conducting activities in catching fishes/ other aquatic animals/ aquatic plants, for which the products are wholly or partly to be sold.*

28. Rumah tangga perikanan budidaya adalah rumah tangga yang melakukan kegiatan budidaya ikan/ binatang air lainnya/ tanaman air dengan tujuan sebagian/ seluruhnya hasilnya untuk dijual.

28. *An aquaculture fishery household is a household conducting activities in culturing fishes/ others aquatic animals/ aquatic plants, for which tha product are wholly or partly to be sold.*

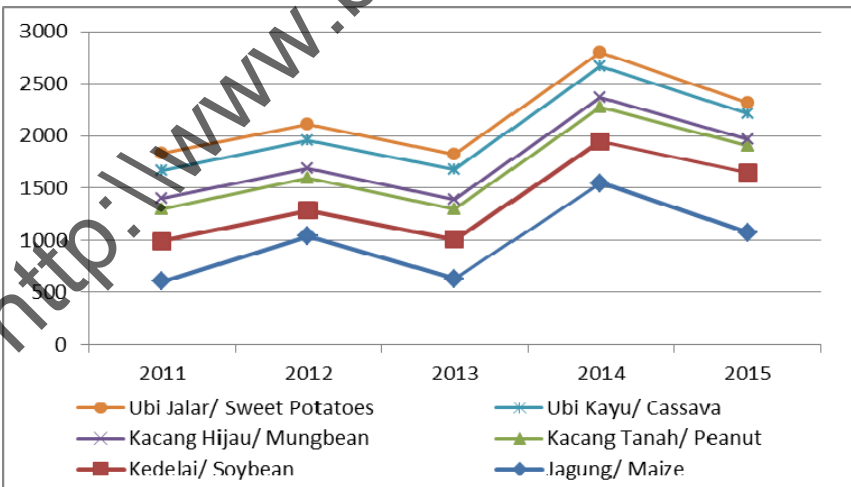
Gambar 5.1
Figure

Luas Panen dan Produksi Padi (Sawah dan Ladang), 2011-2015
Harvested Area and Production of Paddy (Wetland and Dryland), 2011-2015



Gambar 5.2
Figure

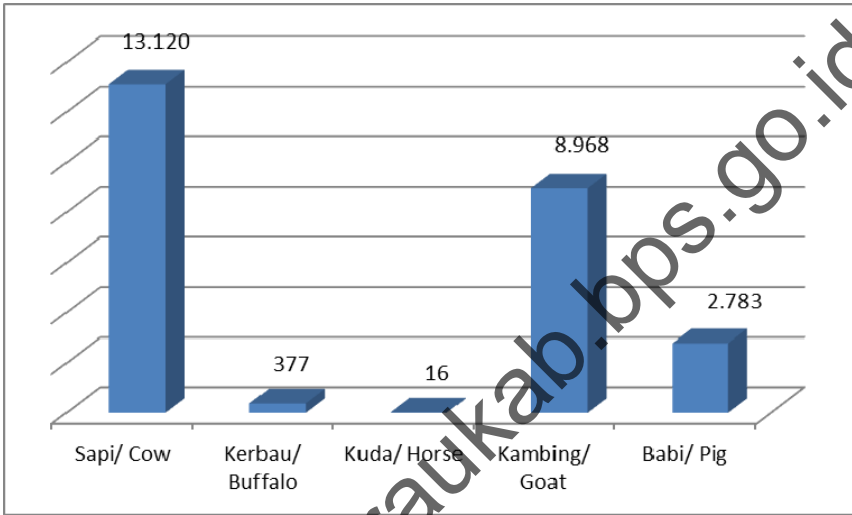
Luas Panen Tanaman Palawija (Ha) , 2011-2015
Harvested Area of Food Crops (Ha), 2011-2015



Gambar
Figure

5.3

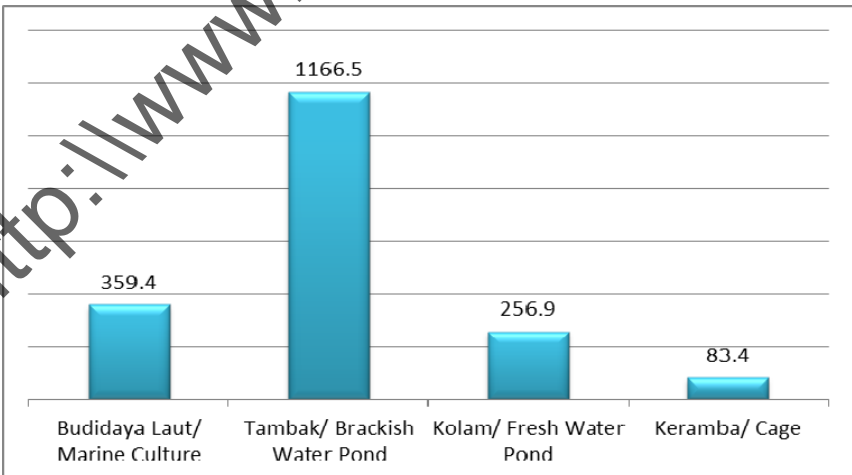
Populasi Ternak Akhir Tahun Menurut Jenisnya (Ekor), 2015
Livestock Population by Kind (Head), 2015



Gambar
Figure

5.4

Produksi Perikanan Budidaya (Ton), 2015
Production of Aquaculture (Ton), 2015



5.1. TANAMAN PANGAN
FOOD CROPS

Tabel 5.1.1 Luas Lahan Sawah Menurut Kecamatan dan Jenis Pengairan di Kabupaten Berau (hektar), 2015
Table Area of Wetland by Subdistrict and Type of Irrigation in Berau Regency (hectar), 2015

	Kecamatan Subdistrict	Irigasi Irrigation	Non Irigasi Non Irrigation	Jumlah Total
	(1)	(2)	(3)	(4)
010	Kelay	-	25	25
020	Talisayan	40	300	340
021	Tabalar	1 200	220	1 420
030	Biduk-Biduk	-	-	-
040	Pulau Derawan	-	60	60
041	Maratua	-	-	-
050	Sambaliung	-	1 779	1 779
060	Tanjung Redeb	-	21	21
070	Gunung Tabur	2 550	549	3 099
080	Segah	-	476	476
090	Teluk Bayur	495	255	750
100	Batu Putih	-	-	-
110	Biatan	-	2 100	2 100
	Jumlah/ Total	4 285	5 785	10 070

Sumber : Diolah dari Hasil Laporan Statistik Pertanian (SP) Tanaman Pangan, BPS

Source : Based on Agriculture Statistic Report of Food Crops, BPS

Tabel
Table 5.1.2

Luas Lahan Tegal/Kebun, Ladang/Huma, dan Lahan yang Sementara Tidak Diusahakan Menurut Kecamatan di Kabupaten Berau (hektar), 2015

Area of Dry Field/Garden, Shifting Cultivation, Land and Temporarily Unused Land by Subdistrict in Berau Regency (hectar), 2015

Kecamatan Subdistrict	Tegal/Kebun Dry Field/Garden	Ladang/Huma Shifting Cultivation	Sementara Tidak Diusahakan Temporarily Unused
(1)	(2)	(3)	(4)
010 Kelay	10 880	5 210	21 116
020 Talisayan	1 238	1 948	39 018
021 Tabalar	1 100	480	580
030 Biduk-Biduk	168	270	357
040 Pulau Derawan	849	-	65
041 Maratua	832	-	25
050 Sambaliung	772	1 197	931
060 Tanjung Redeb	725	20	48
070 Gunung Tabur	2 873	2 113	1 255
080 Segah	7 000	1 093	700
090 Teluk Bayur	360	205	120
100 Batu Putih	2 800	712	5 500
110 Biatan	1 498	1 930	1 350
Jumlah/ Total	31 095	15 178	71 065

Sumber : Diolah dari Hasil Laporan Statistik Pertanian (SP) Tanaman Pangan, BPS

Source : Based on Agriculture Statistic Report of Food Crops, BPS

Tabel 5.1.3 Luas Panen Padi Sawah dan Padi Ladang Menurut Kecamatan di Kabupaten Berau (hektar), 2015
Harvested Area of Wetland and Dryland Paddy by Subdistrict in Berau Regency (hectar), 2015

Kecamatan <i>Subdistrict</i>	Padi Sawah Wetland Paddy	Padi Ladang Dryland Paddy
(1)	(2)	(3)
010 Kelay	-	1 150
020 Talisayan	191	1 048
021 Tabalar	1 038	450
030 Biduk-Biduk	-	31
040 Pulau Derawan	-	4
041 Maratua	-	-
050 Sambaliung	1 006	867
060 Tanjung Redeb	5	4
070 Gunung Tabur	1 809	1 794
080 Segah	121	1 048
090 Teluk Bayur	500	166
100 Batu Putih	-	820
110 Biatan	274	530
Jumlah/ Total	4 944	7 912

Sumber : Diolah dari Hasil Laporan Statistik Pertanian (SP) Tanaman Pangan, BPS
 Source : Based on Agriculture Statistic Report of Food Crops, BPS

Tabel
Table 5.1.4

Luas Panen Jagung, Kedelai, Kacang Tanah, Kacang Hijau, Ubi Kayu, Ubi Jalar Menurut Kecamatan di Kabupaten Berau (hektar), 2015

Harvested Area of Maize, Soybean, Peanut, Mungbean, Cassava, and Sweet Potato by Subdistrict in Berau Regency (hectar), 2015

Kecamatan <i>Subdistrict</i>	Jagung Maize	Kedelai Soybean	Kacang Tanah Peanut
(1)	(2)	(3)	(4)
010 Kelay	26	3	11
020 Talisayan	210	121	124
021 Tabalar	20	67	5
030 Biduk-Biduk	13	3	14
040 Pulau Derawan	-	-	-
041 Maratua	-	-	-
050 Sambaliung	77	79	-
060 Tanjung Redeb	-	-	-
070 Gunung Tabur	145	-	12
080 Segah	47	2	5
090 Teluk Bayur	18	25	15
100 Batu Putih	316	253	10
110 Biatan	200	21	66
Jumlah/ Total	1 072	574	262

Lanjutan Tabel 5.1.4

	Kecamatan <i>Subdistrict</i>	Kacang Hijau Mungbean	Ubi Kayu Cassava	Ubi Jalar Sweet Potato
	(1)	(5)	(6)	(7)
010	Kelay	9	8	8
020	Talisayan	6	7	7
021	Tabalar	1	5	1
030	Biduk-Biduk	13	18	13
040	Pulau Derawan	-	-	-
041	Maratua	-	-	-
050	Sambaliung	-	14	6
060	Tanjung Redeb	-	7	5
070	Gunung Tabur	10	140	15
080	Segah	-	11	6
090	Teluk Bayur	2	18	15
100	Batu Putih	3	6	4
110	Biatan	16	15	15
Jumlah/ Total		60	249	95

Sumber : Diolah dari Hasil Laporan Statistik Pertanian (SP) Tanaman Pangan, BPS

Source : Based on Agriculture Statistic Report of Food Crops, BPS

Tabel 5.1.5 **Produksi Padi dan Palawija (ton) di Kabupaten Berau 2011- 2015**
Table **5.1.5** **Production of Paddy and Food Crops (tons) in Berau Regency, 2011 - 2015**

Jenis Varians	2011	2012	2013	2014	2015
(1)	(2)	(3)	(4)	(5)	(6)
Padi sawah/ <i>Wetland Paddy</i>	16 559	16 836	24 089	22 114	20 926
Padi Ladang/ <i>Dryland Paddy</i>	13 248	18 545	20 687	21 058	16 515
Jagung/ <i>Maize</i>	1 315	2 248	1 385	3 990	4 555
Kacang Tanah/ <i>Peanut</i>	358	365	338	389	310
Kacang Hijau/ <i>Green Bean</i>	120	108	110	103	70
Kacang Kedelai/ <i>Soya Bean</i>	606	442	610	652	1 011
Ubi Kayu/ <i>Cassava</i>	4 183	4 189	4 638	4 750	4 562
Ubi Jalar/ <i>Sweet Potato</i>	1 605	1 485	1 334	1 239	1 079

Sumber : Diolah dari Hasil Laporan Statistik Pertanian (SP) Tanaman Pangan, BPS
 Source : Based on Agriculture Statistic Report of Food Crops, BPS

5.2. HORTIKULTURA
HORTICULTURE

Tabel 5.2.1 Luas Panen Tanaman Sayuran Menurut Kecamatan dan Jenis Sayuran di Kabupaten Berau, 2015
Table 5.2.1 Harvested Area of Vegetables by Subdistrict and Kind of Plant in Berau Regency, 2015

Kecamatan Subdistrict	Bawang Merah Red Onion (Ha)	Bawang Daun Green Onion (Ha)	Kubis Cabbage (Ha)	Kembang Kol Cauliflower (Ha)
(1)	(2)	(3)	(4)	(5)
010 Kelay	-	-	-	-
020 Talisayan	1	1	-	-
021 Tabalar	-	-	-	-
030 Biduk-Biduk	-	-	-	-
040 Pulau Derawan	-	-	-	-
041 Maratua	-	-	-	-
050 Sambaliung	-	-	-	-
060 Tanjung Redeb	-	-	-	-
070 Gunung Tabur	10	13	-	-
080 Segah	-	-	-	-
090 Teluk Bayur	-	-	-	-
100 Batu Putih	-	3	2	1
110 Blatan	-	9	-	-
Jumlah/ Total	11	26	2	1

Lanjutan Tabel/Continue Table 5.2.1

Kecamatan Subdistrict		Petsai/Sawi Mustard (Ha)	Kacang Panjang Longbean (Ha)	Cabe Besar Big Pepper (Ha)	Cabe Rawit Cayenne Pepper (Ha)
(1)		(6)	(7)	(8)	(9)
010	Kelay	-	15	10	12
020	Talisayan	2	6	5	6
021	Tabalar	-	1	1	3
030	Biduk-Biduk	-	5	-	4
040	Pulau Derawan	-	-	-	-
041	Maratua	-	-	-	-
050	Sambaliung	11	14	4	3
060	Tanjung Redeb	52	-	-	-
070	Gunung Tabur	24	51	40	34
080	Segah	-	6	3	3
090	Teluk Bayur	13	13	7	10
100	Batu Putih	6	5	-	8
110	Biatan	-	12	-	9
Jumlah/ Total		108	128	70	92

Lanjutan Tabel/Continue Table 5.2.1

Kecamatan Subdistrict	Jamur Mushroom (m ²)	Tomat Tomatto (Ha)	Terung Eggplant (Ha)	Buncis Stringbean (Ha)
(1)	(10)	(11)	(12)	(13)
010 Kelay	-	12	12	-
020 Talisayan	-	1	5	1
021 Tabalar	-	-	1	-
030 Biduk-Biduk	-	3	6	-
040 Pulau Derawan	-	-	-	-
041 Maratua	-	-	-	-
050 Sambaliung	-	3	3	-
060 Tanjung Redeb	-	-	-	-
070 Gunung Tabur	-	47	54	48
080 Segah	-	-	-	-
090 Teluk Bayur	180	8	12	1
100 Batu Putih	-	3	3	4
110 Biatan	-	-	9	-
Jumlah/ Total	180	77	105	54

Lanjutan Tabel/*Continue Table* 5.2.1

Kecamatan <i>Subdistrict</i>	Ketimun <i>Cucumber</i> (Ha)	Kangkung <i>Kangkung</i> (Ha)	Bayam <i>Spinach</i> (Ha)
(1)	(14)	(15)	(16)
010 Kelay	-	19	19
020 Talisayan	2	6	5
021 Tabalar	1	1	-
030 Biduk-Biduk	3	8	10
040 Pulau Derawan	-	-	-
041 Maratua	-	-	-
050 Sambaliung	11	12	12
060 Tanjung Redeb	-	11	11
070 Gunung Tabur	54	1	12
080 Segah	-	-	-
090 Teluk Bayur	10	19	16
100 Batu Putih	9	5	4
110 Biatan	8	10	11
Jumlah/ Total	98	92	100

Sumber : Diolah dari Hasil Laporan Statistik Pertanian (SP) Tanaman Pangan, BPS

Source : *Based on Agriculture Statistic Report of Food Crops, BPS*

Tabel 5.2.2 **Produksi Tanaman Sayuran Menurut Kecamatan dan Jenis Sayuran di Kabupaten Berau, 2015**
Table *Production of Vegetables by Subdistrict and Kind of Plant in Berau Regency, 2015*

Kecamatan Subdistrict	Bawang Merah Red Onion (Ton)	Bawang Daun Green Onion (Ton)	Kubis Cabbage (Ton)	Kembang Kol Cauliflower (Ton)
(1)	(2)	(3)	(4)	(5)
010 Kelay	-	-	-	-
020 Talisayan	4,5	0,3	-	-
021 Tabalar	-	-	-	-
030 Biduk-Biduk	-	-	-	-
040 Pulau Derawan	-	-	-	-
041 Maratua	-	-	-	-
050 Sambaliung	-	-	-	-
060 Tanjung Redeb	-	-	-	-
070 Gunung Tabur	87,2	9,4	-	-
080 Segah	-	-	-	-
090 Teluk Bayur	-	-	-	-
100 Batu Putih	-	2,0	2,7	0,5
110 Biatan	-	5,0	-	-
Jumlah/ Total	91,7	16,7	2,7	0,5

Lanjutan Tabel/Continue Table 5.2.2

Kecamatan Subdistrict	Petsai/Sawi Mustard (Ton)	Kacang Panjang Longbean (Ton)	Cabe Besar Big Pepper (Ton)	Cabe Rawit Cayenne Pepper (Ton)
(1)	(6)	(7)	(8)	(9)
010 Kelay	-	13,8	10,5	10,0
020 Talisayan	0,7	2,6	6,8	7,9
021 Tabalar	-	2,0	2,8	5,9
030 Biduk-Biduk	-	2,7	-	4,2
040 Pulau Derawan	-	-	-	-
041 Maratua	-	-	-	-
050 Sambaliung	7,1	9,4	3,8	4,8
060 Tanjung Redeb	90,5	-	-	-
070 Gunung Tabur	15,7	83,7	69,6	67,1
080 Segah	-	12,6	9,7	8,2
090 Teluk Bayur	7,7	23,3	11,7	34,0
100 Batu Putih	3,4	20,2	-	14,8
110 Biatan	-	6,7	-	6,0
Jumlah/ Total	125,1	177,0	114,9	162,9

Lanjutan Tabel/Continue Table 5.2.2

Kecamatan Subdistrict	Jamur Mushroom (Kg)	Tomat Tomatto (Ton)	Terung Eggplant (Ton)	Buncis Stringbean (Ton)
(1)	(10)	(11)	(12)	(13)
010 Kelay	-	11,1	12,7	-
020 Talisayan	-	0,2	3,0	0,4
021 Tabalar	-	-	3,1	-
030 Biduk-Biduk	-	2,5	3,5	-
040 Pulau Derawan	-	-	-	-
041 Maratua	-	-	-	-
050 Sambaliung	-	3,1	5,5	-
060 Tanjung Redeb	-	-	-	-
070 Gunung Tabur	-	76,2	81,7	73,6
080 Segah	-	-	-	-
090 Teluk Bayur	344,4	13,3	22,2	0,9
100 Batu Putih	-	3,0	3,6	4,8
110 Biatan	-	-	8,4	-
Jumlah/ Total	344,4	109,4	143,7	79,7

Lanjutan Tabel/Continue Table 5.2.2

Kecamatan Subdistrict		Ketimun Cucumber (Ton)	Kangkung Kangkung (Ton)	Bayam Spinach (Ton)
(1)		(14)	(15)	(16)
010	Kelay	-	8,2	9,4
020	Talisayan	1,4	2,9	1,7
021	Tabalar	2,0	1,5	
030	Biduk-Biduk	1,6	3,0	2,3
040	Pulau Derawan	-	-	-
041	Maratua	-	-	-
050	Sambaliung	9,3	6,5	5,7
060	Tanjung Redeb	-	108,5	31,4
070	Gunung Tabur	83,1	4,4	5,2
080	Segah	-	-	-
090	Teluk Bayur	20,5	20,8	14,8
100	Batu Putih	4,8	2,0	1,2
110	Biatan	12,7	8,6	6,2
Jumlah/ Total		135,4	166,4	77,9

Sumber : Diolah dari Hasil Laporan Statistik Pertanian (SP) Tanaman Pangan, BPS

Source : Based on Agriculture Statistic Report of Food Crops, BPS

Tabel 5.2.3 **Produksi Buah-buahan Menurut Kecamatan dan Jenis Buah di Kabupaten Berau, 2015**
Table *Production of Fruits by Subdistrict and Kind of Fruit in Pasuruan Regency, 2015*

Kecamatan Subdistrict	Semangka Water Melon (Ton)	Melon Honeydew (Ton)
(1)	(2)	(3)
010 Kelay	-	-
020 Talisayan	2,1	-
021 Tabalar	-	-
030 Biduk-Biduk	-	-
040 Pulau Derawan	-	-
041 Maratua	-	-
050 Sambaliung	11,7	-
060 Tanjung Redeb	-	-
070 Gunung Tabur	19,4	44,9
080 Segah	944,9	-
090 Teluk Bayur	93,0	-
100 Batu Putih	11,0	-
110 Biatan	3,5	-
Jumlah/ Total	1 085,6	44,9

Sumber : Diolah dari Hasil Laporan Statistik Pertanian (SP) Tanaman Pangan, BPS
 Source : Based on Agriculture Statistic Report of Food Crops, BPS

5.3 PERKEBUNAN

5.3 PLANTATION

Tabel 5.3.1 Luas Tanaman Perkebunan Menurut Kecamatan dan Jenis Tanaman di Kabupaten Berau (hektar), 2015
Table 5.3.1 *Planted Area of Estate Crops by Subdistrict and Kind of Crop in Berau Regency (hectare), 2015*

Kecamatan <i>Subdistrict</i>	Kelapa <i>Coconut</i>	Karet <i>Rubber</i>	Kopi <i>Coffee</i>	Coklat <i>Cacao</i>
(1)	(2)	(3)	(4)	(5)
010 Kelay	120,50	1 155,00	64,00	498,50
020 Talisayan	55,00	180,00	37,00	22,00
021 Tabalar	77,00	130,00	-	108,00
030 Biduk-Biduk	1 440,00	55,00	11,00	7,00
040 Pulau Derawan	142,30	15,00	-	-
041 Maratua	296,00	-	-	-
050 Sambaliung	36,80	325,00	5,70	249,00
060 Tanjung Redeb	32,38	-	-	-
070 Gunung Tabur	50,00	64,00	9,00	226,00
080 Segah	58,00	382,00	-	304,50
090 Teluk Bayur	144,00	313,00	45,50	798,50
100 Batu Putih	155,00	167,50	103,50	88,50
110 Biatan	147,00	114,00	114,00	161,00
Jumlah/ Total	2 753,98	2 900,50	389,70	2 463,00

Lanjutan Tabel/Continue Table 5.3.1

Kecamatan <i>Subdistrict</i>		Lada <i>Pepper</i>	Kelapa Sawit <i>Palm Oil</i>	Perkebunan Lainnya <i>Others Plantation</i>
(1)	(6)	(7)	(8)	
010	Kelay	10,25	28 878,47	-
020	Talisayan	129,50	15 446,98	-
021	Tabalar	142,00	1 065,00	-
030	Biduk-Biduk	2,00	-	239,60
040	Pulau Derawan	60,50	6 725,02	-
041	Maratua	-	-	-
050	Sambaliung	146,30	559,00	2,00
060	Tanjung Redeb	-	-	-
070	Gunung Tabur	694,00	7 477,00	4,00
080	Segah	9,70	27 091,12	-
090	Teluk Bayur	112,00	2 524,00	-
100	Batu Putih	76,00	15 279,83	13,00
110	Biatan	636,00	10 149,40	-
Jumlah/ Total		2 018,25	115 195,82	258,60

Sumber : Dinas Perkebunan Kabupaten Berau

Source : Estate Department of Berau Regency

Tabel 5.3.2 **Produksi Tanaman Perkebunan Menurut Kecamatan dan Jenis Tanaman di Kabupaten Berau (ton), 2015**
Table **5.3.2** **Production of Estate Crops by Subdistrict and Kind of Crop in Berau Regency (ton), 2015**

Kecamatan <i>Subdistrict</i>	Kelapa <i>Coconut</i>	Karet <i>Rubber</i>	Kopi <i>Coffee</i>	Coklat <i>Cacao</i>
(1)	(2)	(3)	(4)	(5)
010 Kelay	344,03	171,87	4,54	413,84
020 Talisayan	537,46	-	8,10	12,10
021 Tabalar	26,00	12,60	-	8,80
030 Biduk-Biduk	678,56	-	-	-
040 Pulau Derawan	118,10	-	-	-
041 Maratua	685,50	-	-	-
050 Sambaliung	46,30	17,00	4,00	379,60
060 Tanjung Redeb	17,60	-	-	-
070 Gunung Tabur	92,60	15,90	8,00	154,70
080 Segah	16,80	30,00	-	50,00
090 Teluk Bayur	68,10	16,40	0,80	922,50
100 Batu Putih	130,90	149,05	27,80	75,15
110 Biatan	422,40	-	12,35	317,70
Jumlah/ Total	3 184,35	412,82	65,59	2 334,39

Lanjutan Tabel/Continue Table 5.3.2

Kecamatan <i>Subdistrict</i>		Lada <i>Pepper</i>	Kelapa Sawit <i>Palm Oil</i>	Perkebunan Lainnya <i>Others Plantation</i>
(1)		(6)	(7)	(8)
010	Kelay	-	313 730,02	-
020	Talisayan	117,60	177 014,01	-
021	Tabalar	56,20	1 533,55	-
030	Biduk-Biduk	-	-	-
040	Pulau Derawan	2,60	15 607,50	-
041	Maratua	-	-	-
050	Sambaliung	32,70	149,00	-
060	Tanjung Redeb	-	-	-
070	Gunung Tabur	318,10	107 248,10	1,50
080	Segah	-	353 540,95	-
090	Teluk Bayur	2,80	1 044,00	-
100	Batu Putih	32,42	142 614,25	33,30
110	Biatan	276,60	141 409,45	-
Jumlah/ Total		839,02	1 253 890,83	34,80

Sumber : Dinas Perkebunan Kabupaten Berau

Source : Estate Department of Berau Regency

Tabel 5.3.3 Jumlah Tenaga Kerja Perkebunan Menurut Kecamatan dan Jenis Tanaman di Kabupaten Berau (ton), 2015
Table 5.3.3 *Labor of Estate Crops by Subdistrict and Kind of Crop in Berau Regency (ton), 2015*

Kecamatan <i>Subdistrict</i>	Kelapa <i>Coconut</i>	Karet <i>Rubber</i>	Kopi <i>Coffee</i>	Coklat <i>Cacao</i>
(1)	(2)	(3)	(4)	(5)
010 Kelay	97	569	53	456
020 Talisayan	146	225	37	60
021 Tabalar	123	75	-	75
030 Biduk-Biduk	982	41	4	6
040 Pulau Derawan	383	60	-	-
041 Maratua	291	-	-	-
050 Sambaliung	117	169	11	241
060 Tanjung Redeb	27	-	-	-
070 Gunung Tabur	117	38	34	222
080 Segah	186	411	-	406
090 Teluk Bayur	354	215	55	639
100 Batu Putih	121	172	128	108
110 Biatan	288	256	114	1 360
Jumlah/ Total	3 232	2 231	436	3 573

Lanjutan Tabel/*Continue Table* 5.3.3

	Kecamatan <i>Subdistrict</i>	Lada <i>Pepper</i>	Kelapa Sawit <i>Palm Oil</i>	Perkebunan Lainnya <i>Others Plantation</i>
	(1)	(6)	(7)	(8)
010	Kelay	16	5 214	-
020	Talisayan	365	1 253	-
021	Tabalar	117	289	-
030	Biduk-Biduk	1		269
040	Pulau Derawan	189	2 817	-
041	Maratua	-		-
050	Sambaliung	137	212	2
060	Tanjung Redeb	-		-
070	Gunung Tabur	397	1 162	6
080	Segah	48	3 638	-
090	Teluk Bayur	20	688	-
100	Batu Putih	85	4 656	9
110	Biatan	1 272	4 779	-
Jumlah/ Total		2 648	24 708	286

Sumber : Dinas Perkebunan Kabupaten Berau

Source : Estate Department of Berau Regency

5.4. PETERNAKAN LIVESTOCKS

Tabel 5.4.1 **Populasi Ternak Menurut Kecamatan dan Jenis Ternak di Kabupaten Berau, 2015**
Table 5.4.1 **Livestock Population by Subdistrict and Kind of Livestock in Berau Regency, 2015**

Kecamatan <i>Subdistrict</i>	Sapi <i>Cow</i>	Kerbau <i>Buffalo</i>	Kuda <i>Horse</i>	Kambing <i>Goat</i>	Babi <i>Pig</i>
(1)	(2)	(3)	(4)	(5)	(6)
010 Kelay	910	29		179	216
020 Talisayan	2 637	79	1	604	182
021 Tabalar	607	3	1	275	-
030 Biduk-Biduk	1 251	25	8	774	-
040 Pulau Derawan	22	-	2	377	-
041 Maratua	-	-	-	-	-
050 Sambaliung	2 008	16	4	366	320
060 Tanjung Redeb	193	-	-	309	-
070 Gunung Tabur	1 543	121	-	253	729
080 Segah	133	15	-	619	904
090 Teluk Bayur	1 611	25	-	967	400
100 Batu Putih	899	57	-	2 218	-
110 Biatan	1 306	7	-	2 027	32
Jumlah/ Total	13 120	377	16	8 968	2 783

Sumber : Dinas Peternakan dan Kesehatan Hewan Kabupaten Berau

Source : Department of Animal Husbandry and Animal Health of Berau Regency

Tabel 5.4.2 **Populasi Unggas Menurut Kecamatan dan Jenis Unggas di Kabupaten Berau, 2015**
Table 5.4.2 **Poultry Population by Subdistrict and Kind of Poultry in Berau Regency, 2015**

Kecamatan <i>Subdistrict</i>	Itik <i>Duck</i>	Ayam Buras Villagehen	Ayam Pedaging Boiler	Ayam Petelur Layer
(1)	(2)	(3)	(4)	(5)
010 Kelay	232	6 195	-	-
020 Talisayan	312	12 272	-	-
021 Tabalar	403	2 537	-	-
030 Biduk-Biduk	82	2 378	944	-
040 Pulau Derawan	1 959	9 763	-	-
041 Maratua	56	1 409	-	-
050 Sambaliung	1 966	21 388	663 693	28 960
060 Tanjung Redeb	6 944	77 480	73 918	4 435
070 Gunung Tabur	2 120	11 288	15 727	8 895
080 Segah	926	11 462	-	-
090 Teluk Bayur	7 989	84 160	3 226 929	5 410
100 Batu Putih	365	17 806	4 718	-
110 Biatan	2 051	18 224	-	-
Jumlah/ Total	25 405	276 362	3 985 929	47 700

Sumber : Dinas Peternakan dan Kesehatan Hewan Kabupaten Berau

Source : Department of Animal Husbandry and Animal Health of Berau Regency

Tabel 5.4.3 Jumlah Pemasukan Ternak Menurut Kecamatan dan Jenis Ternak di Kabupaten Berau, 2015
Table 5.4.3 *Livestock Supply by Sub District and Kind of Livestock in Berau Regency, 2015*

Kecamatan <i>Subdistrict</i>	Sapi <i>Cow</i>	Kerbau <i>Buffalo</i>	Kambing <i>Goat</i>	Babi <i>Pig</i>
(1)	(2)	(3)	(4)	(5)
010 Kelay	134	-	-	-
020 Talisayan	96	-	-	-
021 Tabalar	-	-	-	-
030 Biduk-Biduk	58	-	-	-
040 Pulau Derawan	-	-	-	-
041 Maratua	-	-	-	-
050 Sambaliung	55	-	-	-
060 Tanjung Redeb	-	-	1 531	-
070 Gunung Tabur	1 312	20	-	-
080 Segah	56	31	-	-
090 Teluk Bayur	37	-	-	-
100 Batu Putih	44	-	-	-
110 Biatan	-	-	-	-
Jumlah/ Total	1 792	51	1 531	-

Sumber : Dinas Peternakan dan Kesehatan Hewan Kabupaten Berau

Source : *Department of Animal Husbandry and Animal Health of Berau Regency*

Tabel 5.4.4 Jumlah Ternak yang Dipotong Menurut Kecamatan dan Jenis Ternak di Kabupaten Berau, 2015
Table 5.4.4 *Livestock Slaughtered by Sub District and Kind of Livestock in Berau Regency, 2015*

Kecamatan <i>Subdistrict</i>	Sapi <i>Cow</i>	Kerbau <i>Buffalo</i>	Kambing <i>Goat</i>	Babi <i>Pig</i>
(1)	(2)	(3)	(4)	(5)
010 Kelay	7	-	2	37
020 Talisayan	28	-	22	-
021 Tabalar	5	-	6	-
030 Biduk-Biduk	14	-	15	-
040 Pulau Derawan	13	-	5	-
041 Maratua	7	-	-	-
050 Sambaliung	66	-	53	63
060 Tanjung Redeb	301	-	2 151	67
070 Gunung Tabur	2 220	-	18	674
080 Segah	12	-	9	82
090 Teluk Bayur	77	-	31	13
100 Batu Putih	18	-	4	-
110 Biatan	12	-	6	-
Jumlah/ Total	2 780	-	2 322	936

Sumber : Dinas Peternakan dan Kesehatan Hewan Kabupaten Berau

Source : Department of Animal Husbandry and Animal Health of Berau Regency

Tabel 5.4.5 Perkembangan Produksi Daging Menurut Jenis Ternak dan Unggas Tiap Kecamatan di Kabupaten Berau, 2015
Table Production of Meat by Kind and Districs, 2015

Kecamatan <i>Subdistrict</i>	Sapi <i>Cow</i>	Kerbau <i>Buffalo</i>	Kambing <i>Goat</i>	Babi <i>Pig</i>
(1)	(2)	(3)	(4)	(5)
010 Kelay	1 105,65	-	27,00	2 371,70
020 Talisayan	1 397,92	-	297,00	-
021 Tabalar	289,75	-	81,00	-
030 Biduk-Biduk	2 496,13	-	202,50	-
040 Pulau Derawan	2 053,35	-	67,50	-
041 Maratua	1 105,65	-	-	-
050 Sambaliung	10 424,70	-	715,50	5 068,30
060 Tanjung Redeb	53 022,64	-	24 056,50	5 294,70
070 Gunung Tabur	360 238,46	-	234,00	73 497,70
080 Segah	1 895,40	-	121,50	12 249,20
090 Teluk Bayur	16 271,92	-	418,50	836,30
100 Batu Putih	4 213,02	-	54,00	-
110 Biatan	1 895,40	-	81,00	-
Jumlah/ Total	456 409,99	-	26 356,00	99 317,90

Lanjutan Tabel/ Continued Table 5.4.5

Kecamatan	Itik	Ayam Kampung	Ayam Ras*) Pedaging	Ayam Ras*) Petelur
<i>Subdistrict</i>	<i>Duck</i>	<i>Villagehen</i>	<i>Boiler</i>	<i>Laying Hens</i>
(1)	(7)	(8)	(9)	(10)
010 Kelay	156,38	3 969,00	-	-
020 Talisayan	1 354,48	8 806,00	-	-
021 Tabalar	1 312,25	1 854,00	-	-
030 Biduk-Biduk	448,03	1 675,00	705,17	-
040 Pulau Derawan	812,99	6 983,00	-	-
041 Maratua	252,24	1 585,00	-	-
050 Sambaliung	812,89	16 062,00	495 778,67	7 032,00
060 Tanjung Redeb	2 251,76	37 165,00	55 216,75	1 796,00
070 Gunung Tabur	1 264,60	11 699,00	10 615,73	1 931,00
080 Segah	739,29	12 795,00	-	1 435,00
090 Teluk Bayur	3 129,44	30 680,00	1 458 897,33	-
100 Batu Putih	536,48	5 630,00	3 524,35	-
110 Biatan	751,17	7 542,00	-	-
Jumlah/ Total	13 822,00	146 445,00	2 024 738,00	12 836,00

Sumber : Dinas Peternakan dan Kesehatan Hewan Kabupaten Berau

Source : Department of Animal Husbandry and Animal Health of Berau Regency

5.5. PERIKANAN
FISHERY

Jumlah Rumah Tangga Perikanan Tangkap Menurut Kecamatan dan Subsektor di Kabupaten Berau, 2014 dan 2015

Tabel 5.5.1
Table *Number of Fish Capture Households by Subdistrict and Subsector in Berau Regency, 2014 and 2015*

Kecamatan Subdistrict	Perikanan Laut Marine Fisheries		Perairan Umum Inland Water		Jumlah Total	
	2014	2015	2014	2015	2014	2015
	(1)	(2)	(3)	(4)	(6)	(7)
010 Kelay	-	-	-	-	-	-
020 Talisayan	193	202	-	-	193	202
021 Tabalar	405	430	-	-	405	430
030 Biduk-Biduk	203	215	-	-	203	215
040 Pulau Derawan	604	640	-	-	604	640
041 Maratua	222	235	-	-	222	235
050 Sambaliung	125	134	159	169	284	303
060 Tanjung Redeb	145	153	31	31	176	184
070 Gunung Tabur	35	38	188	188	223	226
080 Segah	-	-	23	28	23	28
090 Teluk Bayur	-	-	40	40	40	40
100 Batu Putih	240	252	-	-	240	252
110 Biatan	86	91	-	-	86	91
Jumlah/ Total	2 258	2 390	441	456	2 699	2 846

Sumber : Dinas Kelautan dan Perikanan Kabupaten Berau

Source : Department of Fisheries and Maritime Affairs of Berau Regency

Tabel 5.5.2 **Produksi Perikanan Tangkap Menurut Kecamatan dan Subsektor di Kabupaten Berau (ton), 2014 dan 2015**
Table 5.5.2 **Production of Fish Capture by Subdistrict and Subsector in Berau Regency (ton), 2014 and 2015**

Kecamatan Subdistrict	Perikanan Laut		Perairan Umum		Jumlah	
	Marine Fisheries		Inland Water		Total	
	2014	2015	2014	2015	2014	2015
(1)	(2)	(3)	(4)	(5)	(6)	(7)
010 Kelay	-	-	-	-	-	-
020 Talisayan	1 542,2	1 563,8	-	-	1 542,2	1 563,8
021 Tabalar	1 593,5	1 612,1	-	-	1 593,5	1 612,1
030 Biduk-Biduk	1 499,8	1 612,1	-	-	1 499,8	1 612,1
040 Pulau Derawan	3 504,2	3 560,5	-	-	3 504,2	3 560,5
041 Maratua	1 617,6	1 737,4	-	-	1 671,6	1 737,4
050 Sambaliung	818,1	832,0	357,7	363,0	1 175,8	1 195,0
060 Tanjung Redeb	1 807,3	1 853,7	123,9	114,5	1 931,2	1 968,2
070 Gunung Tabur	744,6	758,9	585,1	598,0	1 329,7	1 356,9
080 Segah	-	-	13,6	11,9	13,6	11,9
090 Teluk Bayur	-	-	165,4	168,6	165,4	168,6
100 Batu Putih	1 767,9	1 806,8	-	-	1 767,9	1 806,8
110 Biatan	1 125,8	1 147,6	-	-	1 125,8	1 147,6
Jumlah/ Total	16 075,0	16 398,5	1 245,7	1 256,0	17 320,7	17 654,5

Sumber : Dinas Kelautan dan Perikanan

Source : Department of Fisheries and Maritime Affairs of Berau Regency

Tabel 5.5.3 Jumlah Rumah Tangga Perikanan Budidaya Menurut Kecamatan dan Jenis Budidaya di Kabupaten Berau, 2015
Number of Aquaculture Households by Subdistrict and Type of Aquaculture in Berau Regency, 2015

Kecamatan Subdistrict	Budidaya Laut	Tambak	Kolam	Keramba
	Marine Culture	Brackish Water Pond	Fresh Water Pond	Cage
(1)	(2)	(3)	(4)	(5)
010 Kelay	-	-	29	-
020 Talisayan	-	4	51	-
021 Tabalar	-	2	56	-
030 Biduk-Biduk	2	-	-	-
040 Pulau Derawan	63	220	-	-
041 Maratua	43	-	-	-
050 Sambaliung	-	48	147	2
060 Tanjung Redeb	-	-	22	14
070 Gunung Tabur	-	-	98	2
080 Segah	-	-	96	-
090 Teluk Bayur	-	-	74	-
100 Batu Putih	10	-	11	-
110 Biatan	-	20	2	-
Jumlah/ Total	118	294	586	18

Sumber : Dinas Kelautan dan Perikanan

Source : Department of Fisheries and Maritime Affairs of Berau Regency

Lanjutan Tabel/ Continued Table 5.5.3

Kecamatan <i>Subdistrict</i>	Jaring Apung <i>Floating Cage Net</i>	Sawah <i>Paddy Field</i>	Jumlah Total
(1)	(6)	(7)	(8)
010 Kelay	-	-	29
020 Talisayan	-	-	55
021 Tabalar	-	-	58
030 Biduk-Biduk	-	-	2
040 Pulau Derawan	-	-	283
041 Maratua	-	-	43
050 Sambaliung	-	-	197
060 Tanjung Redeb	-	-	36
070 Gunung Tabur	-	-	100
080 Segah	-	-	96
090 Teluk Bayur	-	-	74
100 Batu Putih	-	-	21
110 Biatan	-	-	22
Jumlah/ Total	-	-	1 016

Sumber : Dinas Kelautan dan Perikanan

Source : Department of Fisheries and Maritime Affairs of Berau Regency

Tabel 5.5.4 **Produksi Perikanan Budidaya Menurut Kecamatan dan Subsektor di Kabupaten Berau (ton), 2015**
Table **5.5.4** **Production of Aquaculture by Subdistrict and Subsector in Berau Regency (ton), 2015**

	Kecamatan <i>Subdistrict</i>	Budidaya Laut	Tambak	Kolam	Keramba
		<i>Marine Culture</i>	<i>Brackish Water Pond</i>	<i>Fresh Water Pond</i>	<i>Cage</i>
	(1)	(2)	(3)	(4)	(5)
010	Kelay	-	-	0,7	-
020	Talisayan	-	19,3	0,7	-
021	Tabalar	-	35,6	11,8	-
030	Biduk-Biduk	13,9	-	-	-
040	Pulau Derawan	221,4	880,1	-	-
041	Maratua	38,6	-	-	-
050	Sambaliung	-	201,0	39,6	-
060	Tanjung Redeb	-	-	34,1	47,2
070	Gunung Tabur	-	0,6	24,8	17,1
080	Segah	-	-	11,2	-
090	Teluk Bayur	-	-	133,1	19,1
100	Batu Putih	85,5	-	0,9	-
110	Biatan	-	29,9	-	-
	Jumlah/ Total	359,4	1 166,5	256,9	83,4

Lanjutan Tabel/ Continued Table 5.5.4

Kecamatan <i>Subdistrict</i>	Jaring Apung <i>Floating Cage Net</i>	Sawah <i>Paddy Field</i>	Jumlah Total
(1)	(6)	(7)	(8)
010 Kelay	-	-	0,7
020 Talisayan	-	-	20,0
021 Tabalar	-	-	47,4
030 Biduk-Biduk	-	-	13,9
040 Pulau Derawan	-	-	1 101,5
041 Maratua	-	-	38,6
050 Sambaliung	-	-	240,6
060 Tanjung Redeb	-	-	81,3
070 Gunung Tabur	-	-	42,5
080 Segah	-	-	11,2
090 Teluk Bayur	-	-	152,2
100 Batu Putih	-	-	86,4
110 Biatan	-	-	29,9
Jumlah/ Total	-	-	1 866,2

Sumber : Dinas Kelautan dan Perikanan

Source : Department of Fisheries and Maritime Affairs of Berau Regency

Tabel 5.5.5 **Produksi dan Nilai Produksi Ikan Segar Menurut Jenisnya di Kabupaten Berau, 2015**
Table 5.5.5 **Production and Value of Fish by Kind in Berau Regency 2015**

Jenis Ikan <i>Kind of Fishes</i>		Produksi <i>Production</i> (ton)	Nilai <i>Value</i> (000 Rp)
(1)		(2)	(3)
1.	Manyung	346,8	1 734 000
2.	Bambangan	348,1	10 443 000
3.	Kakap	478,9	16 761 500
4.	Gulamah	348,8	2 441 600
5.	Cucut	129,8	324 500
6.	Bawal Hitam	459,6	13 788 000
7.	Bawal Putih	536,4	32 184 000
8.	Belanak	419,4	6 291 000
9.	Senangin	391,2	7 824 000
10.	Tembang	362,1	1 086 300
11.	Kembung	726,6	10 899 000
12.	Tenggiri	517,8	12 945 000
13.	Kerapu	18,7	3 404 500
14.	Ikan Lainnya/ Other Fish	9 532,8	137 785 350
15.	Udang Putih/ White Prawn	758,2	45 492 000
16.	Udang Lainnya/ Other Prawn	1 023,3	37 917 800
Jumlah/ Total		16 398,5	341 321 550

Sumber : Dinas Kelautan dan Perikanan

Source : Department of Fisheries and Maritime Affairs of Berau Regency

Tabel 5.5.6 **Produksi dan Nilai Produksi Perikanan Darat Menurut Jenisnya di Kabupaten Berau, 2015**
Production and Value Of Inland Fishery By Kind in Berau Regency, 2015

	Jenis Ikan <i>Kind of Fishes</i>	Produksi <i>Production</i> (ton)	Nilai <i>Value</i> (000 Rp)
	(1)	(2)	(3)
1.	Lampan	109,6	1 664 000
2.	Patin/ Jambal	131,9	3 957 000
3.	Gabus	88,6	1 772 000
4.	Lais	93,8	1 407 000
5.	Udang Galah/ <i>Prawn Pole</i>	242,4	19 392 000
6.	Udang Lainnya/ <i>Other Prawn</i>	196,3	1 231 100
7.	Ikan Lainnya/ <i>Other Fish</i>	393,4	4 327 500
	Jumlah/ Total	1 256,0	33 730 600

Sumber : Dinas Kelautan dan Perikanan

Source : *Department of Fisheries and Maritime Affairs of Berau Regency*

Tabel 5.5.7 **Produksi dan Nilai Produksi Hasil Laut Lainnya Menurut Jenisnya di Kabupaten Berau, 2015**
Table 5.5.7 **Production and Value Of The Others Marine Fishery By Kind in Berau Regency, 2015**

	Jenis Ikan <i>Kind of Fishes</i>	Produksi <i>Production</i> (ton)	Nilai <i>Value</i> (000 Rp)
	(1)	(2)	(3)
1.	Telur Penyu/ <i>Egg of Turtle</i>		-
2.	Ikan Kering/ <i>Salty Fish</i>	27,9	1 395 000
3.	Udang Kering/ <i>Dry Prawn</i>	1,4	168 000
4.	Terasi	1 008,0	30 240 000
5.	Kerang/ <i>Shell</i>	-	-
6.	Kepiting/ <i>Crabs</i>	-	-
	Jumlah/ Total	1 037,3	31 803 000

Sumber : Dinas Kelautan dan Perikanan

Source : Department of Fisheries and Maritime Affairs of Berau Regency

Tabel 5.5.8 Jumlah Perahu/Kapal Menurut Kecamatan dan Jenis Kapal di Kabupaten Berau, 2015
Table 5.5.8 *Number of Fishing Boats by Subdistrict and Type of Boat in Berau Regency, 2015*

Kecamatan	Perahu Tanpa Motor	Perahu Motor Tempel	Kapal Motor	Jumlah
<i>District</i>	<i>Non Power Boat</i>	<i>Outboat Motor</i>	<i>Inboat Motor</i>	<i>Total</i>
(1)	(2)	(3)	(4)	(5)
010 Kelay	-	-	-	-
020 Talisayan	2	71	147	220
021 Tabalar	4	132	336	472
030 Biduk-Biduk	4	78	170	252
040 Pulau Derawan	-	173	504	677
041 Maratua	5	69	184	258
050 Sambaliung	12	177	130	319
060 Tanjung Redeb	5	61	117	183
070 Gunung Tabur	30	176	35	241
080 Segah	8	30	-	-
090 Teluk Bayur	4	36	-	40
100 Batu Putih	2	73	183	258
110 Biatan	-	28	68	96
Jumlah/ Total	76	1 104	1 874	3 054

Sumber : Dinas Kelautan dan Perikanan

Source : Department of Fisheries and Maritime Affairs of Berau Regency

5.6 KEHUTANAN
FORESTY

Tabel 5.6.1 Luas Hutan Menurut Tata Guna Hutan Kesepakatan di Kabupaten Berau, 2015
Table Forst Area by Forset Land Use in Berau Regency, 2015

Tata Guna Hutan Kesepakatan <i>Forest Land Use</i>	Luas <i>Wide (Ha)</i>
(1)	(2)
Hutan Lindung/ <i>Protecion Area Forest</i>	360 765,9
Hutan Suaka Alam dan Wisata/ <i>Park and Reserve Forest</i>	-
Hutan Produksi Terbatas/ <i>Limited Production Forest</i>	668 098,8
Hutan Produksi Tetap/ <i>Definitive Production Forest</i>	533 495,1
Hutan Produksi yang dapat dikonversi/ <i>Conversion Forest</i>	33 907,4
Hutan Pendidikan/ <i>Penelitian/ Education/Research Forest</i>	7 989,0
Jumlah Total	1 604 256,2

Sumber : Dinas Kehutanan

Banyaknya Pemegang dan Luas Hak Penguasaan Hutan dalam Wilayah Dinas Kehutanan Kabupaten Berau, 2012-2015

Tabel 5.6.2

Table Number of Authorities Right and Area Forestry in Berau Forestry, 2012-2015

Tahun Years	HPH		HTI	
	Jumlah Perusahaan Numbers of Companies	Luas Area (Ha)	Jumlah Perusahaan Numbers of Companies	Luas Area (Ha)
(1)	(2)	(3)	(4)	(5)
2012	14	785 161	4	246 415
2013	17	974 056	5	268 815
2014	17	974 056	5	268 815
2015	17	974 056	5	268 815

Sumber : Dinas Kehutanan

Tabel 5.6.3 **Produksi Kayu Menurut Ukuran dan Jenis Kayu di Kabupaten Berau (m³), 2015**
Table *Logs Production by Size and Type of Wood in Berau Regency (m³), 2015*

Ukuran Kayu <i>Size of Wood</i>	Meranti	Kayu Indah	Lainny (RC)
(1)	(2)	(3)	(4)
Kayu Bulat	402 399,46	598,89	45 733,69
Kayu Bulat Sedang	61 719,99	1 116,70	44 739,55
Kayu Bulat Kecil	6 574,01	333,25	5 068,84

Sumber : Dinas Kehutanan

Tabel 5.6.4 Banyaknya Pengiriman Hasil Hutan Ikutan Ke Luar Daerah Menurut Bulan, 2015
Table Number of Others Forest Production by Month, 2015

Bulan <i>Month</i>	Rotan <i>Rattan</i>	Kayu Gaharu <i>Gaharu Wood</i> Kg	Sarang Burung Walet <i>Walet Nestle</i> Kg	Kulit Kayu Lengket <i>Lengket Bark</i>	Lain-lain <i>Others</i>
(1)	(2)	(3)	(4)	(5)	(6)
Januari	-	-	-	-	-
Februari	-	-	-	-	-
Maret	-	-	-	-	-
April	-	-	-	-	-
Mei	-	-	-	-	-
Juni	-	-	-	-	-
Juli	-	-	-	-	-
Agustus	-	-	-	-	-
September	-	-	-	-	-
Oktober	-	-	-	-	-
November	-	50	-	-	-
Desember	-	530	-	-	-
2015	-	580	-	-	-

Sumber : Balai Konservasi Sumber Daya Alam Kalimantan Timur

Source : Conservation of Natural Resources in East Kalimantan

PENJELASAN TEKNIS

1. Pertambangan adalah suatu kegiatan pengambilan endapan bahan galian berharga dan bernilai ekonomis dari dalam kulit bumi, di bawah permukaan bumi, dan di bawah permukaan air.
2. Bahan tambang adalah hasil produksi dari kegiatan pertambangan yang merupakan sumber daya alam yang tidak dapat diperbarui.
3. Bahan galian adalah semua jenis mineral dan batuan kecuali mineral logam dan energi yang digali dan diproses untuk penggunaan akhir industri dan konstruksi.
4. Batubara adalah batuan sedimen berwarna hitam atau hitam kecoklatan yang biasa terjadi di lapisan batuan. Batubara juga dapat disebut sebagai batuan metamorf karena bentuknya yang keras yang terpapar suhu dan tekanan tinggi.

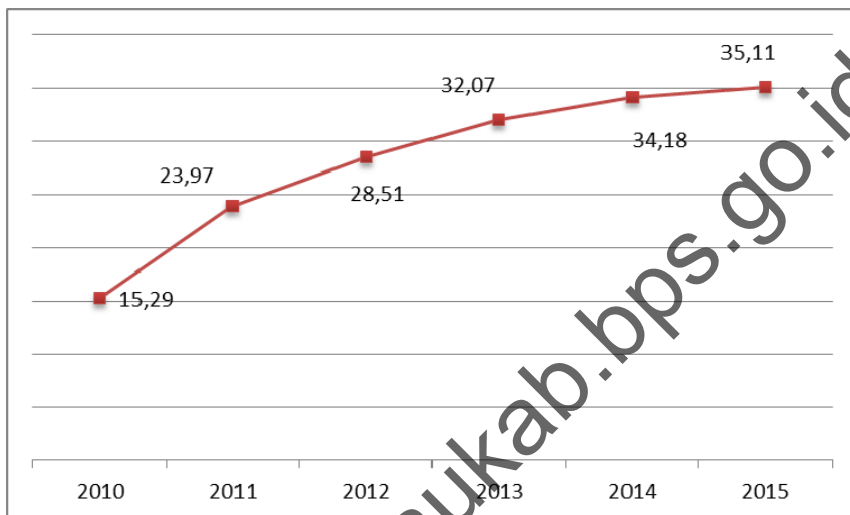
TECHNICAL NOTE

1. *Mining is an activity of taking valued quarried material from within the earth layer, under earth surface, and under water level.*
2. *Mine material is a natural resource as the production of mining operations that can not be renewed.*
3. *Quarrying materials are all kinds of minerals and rocks except metals and energy minerals extracted and processed to manufacturing and construction industry.*
4. *Coal is a combustible black or brownish-black sedimentary rock usually occurring in rock strata in layers or veins. The harder forms can be regarded as metamorphic rock because of later exposure to elevated temperature and pressure.*

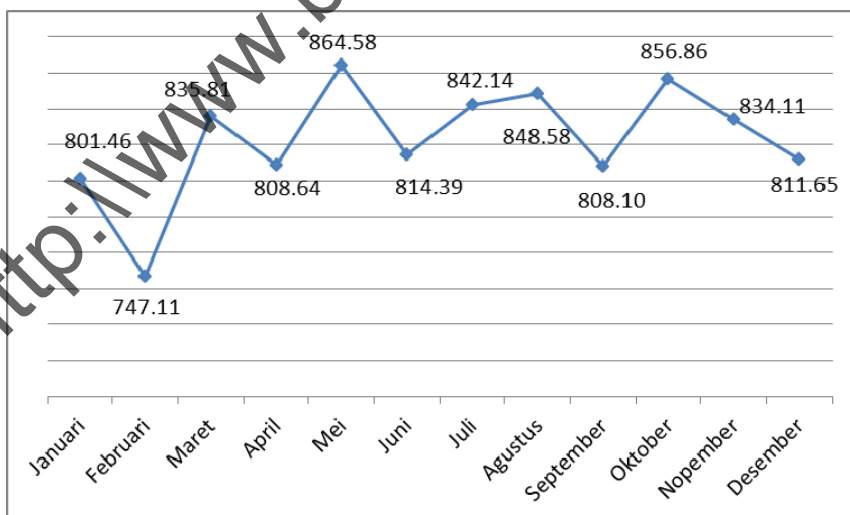
- | | |
|---|---|
| 5. Kapasitas listrik terpasang adalah total kapasitas dari seluruh mesin pembangkit listrik yang dioperasikan. | 5. <i>Installed electricity capacity is the total capacity of all operated power plants machines.</i> |
| 6. Jumlah listrik/ gas/ air bersih yang terjual adalah banyaknya listrik/ gas/ air bersih yang disalurkan kepada para pelanggan | 6. <i>Sold electricity/gas/cleaned water is total electricity/gas/cleaned water distributed to customers.</i> |

<http://www.beraukab.bps.go.id>

Gambar 6.1 **Produksi Batubara (000 000 ton), 2010 - 2015**
Figure **Coal Production (000 000 tons), 2010 - 2015**



Gambar 6.2 **Distribusi Air (000 m³) per bulan, 2015**
Figure **Water Supply (000 m³) by months, 2015**



**6.1. ENERGI
ENERGY**

Tabel 6.1.1 Daya Terpasang, Produksi Listrik dan Daya yang Dipakai Sendiri Pada PT. PLN (Persero) Dirinci Per Unit Pembangkit di Kabupaten Berau, 2015
Installed Capacity, Production of Electricity and Own Usage Capacity of State Electricity Company by Instalation Unit in Berau Regency, 2015

Unit PLN <i>Unit of State Electricity Company</i>	Daya Terpasang <i>Installed Capacity (KWH)</i>	Produksi Listrik <i>Production (KWH)</i>	Dipakai Sendiri <i>Own Usage (KWh)</i>
(1)	(2)	(3)	(4)
1. Rayon Tanjung Redeb			
- PLTD Sambaliung (PLN)	2 283	298 620	1 550
- PLTU Lati	21 000	114 615 024	-
- PT. Kaltimex	7 000	16 315 230	-
2. ULD Pulau Derawan	520	1 292 365	-
- PLTS Derawan	90	16 143	-
3. ULD Tanjung Batu	1 130	1 509 941	-
4. Kantor Pelayanan Talisayan	2 300	2 919 107	-
- Excess Power TBP	-	1 296 172	-
5. ULD Merancang Ulu	-	-	-
6. ULD Gunung Sari	220	284 720	-
- Excess Power PT. Hutan Hijau Mas	200	568 631	-

Lanjutan Tabel/*Continued* Table 6.1.1

Unit PLN <i>Unit of State Electricity Company</i>		Daya Terpasang <i>Installed Capacity (KWH)</i>	Produksi Listrik <i>Production (KWH)</i>	Dipakai Sendiri <i>Own Usage (KWh)</i>
(1)		(2)	(3)	(4)
7.	ULD Biduk-Biduk	1 134	1 408 100	-
8.	ULD Batu Putih	682	688 100	-
9.	ULD Merasa	80	86 618	-
10.	ULD Tubaan	455	352 964	-
Jumlah/ Total				
2015		37 094	141 651 735	1 550
2014		38 671	130 299 007	11 388
2013		31 223	110 020 185	19 276
2012		28 998	98 550 220	14 397
2011		28 498	88 418 843	8 714

Sumber : Kantor PLN Area Berau

Source : State Electricity Company Office of Berau Area

Tabel
Table 6.1.2

Produksi Listrik, Listrik yang Terjual dan Listrik yang Susut Pada PT. PLN (Persero) per Bulan di Kabupaten Berau, 2015

Production of Electricity, Electricity Sold and Electricity Shrunked of State Electricity Company by Months in Berau Regency, 2015

Bulan Month	Produksi Listrik Production (KWh)	Listrik Terjual Electricity Sold (KWh)	Susut Shrunked (KWh)
(1)	(2)	(3)	(4)
Januari/ January	25 945 612	24 365 216	1 580 396
February/ February	23 597 135	22 346 136	1 250 999
Maret/ March	27 052 385	24 916 456	2 135 929
April/ April	27 728 252	25 459 455	2 268 797
Mei/ May	28 393 284	26 207 734	2 185 550
Juni/ June	27 887 944	26 033 171	1 854 773
Juli/ July	28 879 342	26 631 978	2 247 364
Agustus/ August	28 445 657	26 248 582	2 197 075
September/ September	28 209 653	26 681 552	1 528 101
Oktober/ October	28 621 141	26 861 900	1 759 241
Nopember/ November	27 557 627	27 131 532	426 095
Desember/ December	28 757 140	27 391 105	1 366 035
Jumlah Total	331 075 173	310 274 817	20 800356

Sumber : Kantor PLN Area Berau

Source : State Electricity Company Office of Berau Area

Tabel 6.1.3. Jumlah Pelanggan Listrik Menurut Kecamatan di Kabupaten Berau, 2013–2015
Table Number of Registered Electricity Costumers by Subdistrict in Berau Regency, 2013–2015

Kecamatan <i>District</i>		2013	2014	2015
(1)		(2)	(3)	(4)
010	Kelay	125	125	136
020	Talisayan	825	878	718
021	Tabalar	141	141	142
030	Biduk Biduk	901	900	908
040	Pulau Derawan	281	283	283
041	Maratua		-	-
050	Sambaliung	860	1 065	1 184
060	Tanjung Redeb	1 055	1 096	38 883
070	Gunung Tabur	1 361	1 261	1 375
080	Segah	293	293	294
090	Teluk Bayur	638	754	811
100	Batu Putih	299	299	300
110	Biatan	56	56	180
Jumlah Total		6 835	7 151	45 214

Sumber : Kantor PLN Area Berau

Source : State Electricity Company Office of Berau Area

Tabel 6.1.4 **Tenaga Kerja Pada PT. PLN Dirinci Per Unit Pembangkit di Kabupaten Berau 2015**
Table **Labour by Instalation Unit in Berau Regency, 2015**

Unit PLN <i>Unit of State Electricity Company</i>	Tenaga Kerja <i>Labour</i>
(1)	(2)
1. Area Berau	79
2. Rayon Tanjung Redeb	19
- PLTD Sambaliung (PLN)	16
- PLTU Lati	
- PT. Kaltimex	
3. ULD Pulau Derawan	5
- PLTS Derawan	-
4. ULD Tanjung Batu	3
5. Kantor Pelayanan Talisayan	5
- Excess Power TBP	-
6. ULD Merancang Ulu	3
7. ULD Gunung Sari	3
- Excess Power PT. Hutan Hijau Mas	-
8. ULD Biduk-Biduk	3
9. ULD Batu Putih	6
10. ULD Merasa	2
11. ULD Tubaan	2
Jumlah/ Total	
2015	146
2014	96
2013	161
2012	149
2011	149

Sumber : Kantor PLN Area Berau

Source : State Electricity Company Office of Berau Area

Tabel 6.1.5. **Pelanggan Listrik PLN Menurut Jenis Tarif pada PLN Tanjung Redeb Di Kabupaten Berau, 2015**
Table 6.1.5. **Customers Electricity by Kind of Tariff at PLN Tanjung Redeb in Berau Regency, 2015**

Jenis Tarif/ <i>Kind of Tariff</i>	PLN Tanjung Redeb
(1)	(2)
1. Sosial/ <i>Social</i>	852
2. Rumah Tangga/ <i>Household</i>	41 265
3. Bisnis/ <i>Business</i>	2 608
4. Industri/ <i>Industrial</i>	23
5. Pemerintahan/ <i>Governmental</i>	309
6. Penerangan Jalan/ <i>RoadLighting</i>	147
Jumlah/ Total	
2015	45 204
2014	42 740
2013	36 097
2012	20 631
2011	20 631

Sumber : Kantor PLN Area Berau

Source : State Electricity Company Office of Berau Area

Tabel 6.1.6. Jumlah Pelanggan dan Air yang Disalurkan Menurut Pelanggan di Kabupaten Berau, 2015
Table Number of Customer and Distributed Clean Water by Type of Customers in Berau Regency, 2015

Jenis Pelanggan <i>Type of Customer</i>	Pelanggan <i>Customer</i>	Air Disalurkan Distributed Water (m ³)	Nilai Value (rupiah)
(1)	(2)	(3)	(4)
Sosial/ <i>Social</i>	138	129 726	475 902 900
Rumah Tangga/ <i>Household</i>	13 541	7 041 575	32 873 744 900
Instansi Pemerintah <i>Government Institution</i>	-	-	-
Niaga/ <i>Trade</i>	611	503 287	3 417 957 800
Industri/ <i>Industry</i>	1	1 872	13 798 700
Khusus/ <i>Exclusive</i>	1	11 794	176 910 000
Jumlah Total	14 292	7 688 254	36 958 314 300

Sumber : Perusahaan Daerah Air Minum Kabupaten Berau

Source : Water Local Government Company of Berau Regency

Tabel 6.1.7 **Produksi dan Distribusi Air Minum per Bulan di Kabupaten Berau, 2015**
Table **Water Production and Distribution by Months in Berau Regency, 2015**

Bulan Month	Terjual di Instalasi <i>Sold at Instalation</i> (M ³)	Terjual di Distribusi <i>Sold at Distribution</i> (M ³)	Hilang di Konsumen/ Instalasi <i>Lost at Consumer/ Instalation</i> (M ³)
(1)	(2)	(3)	(4)
Januari	4	706 357	...
Februari	115	626 764	...
Maret	12	601 926	...
April	19	585 158	...
Mei	5	685 659	...
Juni	19	634 001	...
Juli	37	684 858	...
Agustus	38	712 684	...
September	71	602 058	...
Oktober	4	686 660	...
Nopember	17	583 368	...
Desember	19	578 761	...
Jumlah/ Total			
2015	360,00	7 688 254	
2014	845,00	7 843 618	2 357 138,67
2013	444,00	8 643 723	1 252 649,88
2012	2 084,82	4 657 835	2 865 123,00
2011	2 002,07	4 657 835	2 865 123,00

Lanjutan Tabel/*Continued* Table 6.1.7

Bulan <i>Month</i>	Didistribusikan/ <i>Distributed</i> (M ³)	Produksi <i>Total of Production</i> (M ³)
(1)	(5)	(6)
Januari	801 457,46	818 143,50
Februari	747 105,90	762 852,55
Maret	835 814,08	851 875,79
April	808 638,34	825 747,80
Mei	864 575,66	883 155,19
Juni	814 387,34	831 765,39
Juli	842 135,00	860 003,36
Agustus	848 584,79	862 470,82
September	808 102,70	825 222,34
Oktober	856 860,73	875 209,50
Nopember	834 109,28	852 016,62
Desember	811 647,24	828 661,77
Jumlah/ <i>Total</i>		
2015	9 873 418,52	10 077 124,63
2014	10 242 764,46	10 413 824,91
2013	9 790 215,12	9 869 373,08
2012	7 010 129,76	12 486 805,10
2011	7 010 129,76	12 486 805,11

Sumber : Perusahaan Daerah Air Minum Kabupaten Berau

Source : *Water Local Government Company of Berau Regency*

6.2. PERTAMBANGAN

MINING

Tabel 6.2.1 **Produksi (tonase) Batubara dan Tambang Lainnya di Kabupaten Berau, 2010 - 2015**
Table 6.2.1 **Coal and Others Mining Production (tonase) in Berau Regency 2010 - 2015**

No	Perusahaan/ Company	2010	2011	2012
(1)	(2)	(3)	(4)	(5)
1.	PT. BERAU COAL	12 993 652,00	19 649 338,90	22 067 000,00
2.	PT. BARA JAYA UTAMA	1 196 793,89	1 087 880,89	1 040 531,72
3.	PT. BERAU USAHA MANDIRI		-	131 004,02
4.	PT. BORNEO BRIKOKS MANDIRI		82 522,52	57 608,86
5.	PT. BERAU BARA ENERGI	741 010,24	703 078,69	589 989,69
6.	PT. MEGA ALAM SEJAHTERA	303 880,48	669 110,71	1 210 241,53
7.	PT. NUSANTARA BERAU COAL		-	673 296,20
8.	PT. RANTAU PANJANG UTAMA BAKTI		-	97 269,77
9.	PT. SUNGAI BERLIAN BHAKTI	59 651,74	724 647,05	918 866,59
10.	PT. SUPRA BARA ENERGI		-	281 966,45
11.	PT. BERAU BARA ABADI		-	-
12.	PT. KALTIM JAYA BARA		-	-
13.	PT. LATI TANJUNG HARAPAN		-	-
Jumlah/ Total		15 294 988,35	23 969 111,18	28 505 223,88

Lanjutan Tabel/Continued Table 6.2.1

No	Perusahaan/ Company	2013	2014	2015
(1)	(2)	(6)	(7)	(8)
1.	PT. BERAU COAL	23 000 000,00	24 224 108,00	26 550 000,00
2.	PT. BARA JAYA UTAMA	1 209 184,62	514 540,80	184 411,70
3.	PT. BERAU USAHA MANDIRI	1 503 958,33	1 237 083,20	1 278 407,57
4.	PT. BORNEO BRIKOKS MANDIRI	57 510,27		-
5.	PT. BERAU BARA ENERGI	21 238,08		-
6.	PT. MEGA ALAM SEJAHTERA	1 705 820,47	1 976 783,49	862 678,82
7.	PT. NUSANTARA BERAU COAL	2 229 264,09	1 678 207,75	1 127 427,39
8.	PT. RANTAU PANJANG UTAMA BAKTI	918 674,55	1 212 815,98	1 768 834,64
9.	PT. SUNGAI BERLIAN BHAKTI	486 380,68	722 121,66	545 954,64
10.	PT. SUPRA BARA ENERGI	940 656,56	886 098,16	722 644,64
11.	PT BERAU BARA ABADI	-	419 342,26	76 839,84
12.	PT KALTIM JAYA BARA	-	954 088,14	1 994 662,00
13.	PT LATI TANJUNG HARAPAN	-	355 904,00	-
Jumlah/ Total		32 072 687,50	34 181 093,44	35 111 861,24

Sumber : Dinas Pertambangan Kabupaten Berau

Source : Mining Office Of Berau Regency

Tabel 6.2.2 **Pengelolaan Energi Terbarukan Pembangkit Listrik Tenaga Surya (PLTS) di Kabupaten Berau, 2015**
Table **6.2.2** **Management of Renewable Energy Solar Power Generating Stations in Berau RFEgency, 2015**

Lokasi		Data Pembangkit EBT				
Kecamatan/ Desa/ Kampung	Unit	Tahun Dibangun	Kapasitas (Wp)	Total Kapasitas (Wp)	Dibangun oleh	Kondisi saat ini
(1)	(2)	(3)	(4)	(5)	(6)	(7)
Kelay						
1. Muara Lesan	14	1996	50	700	APBD	Tidak Layak
2. Muara Lesan	70	2007	50	3 500	APBD Kab	Layak
3. Merasa	50	1995	50	2 500	APBD	Tidak Layak
4. Lesan Dayak	14	1995	50	700	APBD	Tidak Layak
5. Long Beliu	2	1994	50	100	Perusahaan	Tidak Layak
6. Long Beliu	1	1996	50	50	Perusahaan	Tidak Layak
7. Long Lamcin	21	1995	50	1 050	APBD	Tidak Layak
8. Long Lamcin (ABT)	28	2012	60	1 680	APBD Kab	Layak
9. Long Lamcin (ABT)	15	2013	50	750	APBD Kab	Layak
10. Long Keluh	36	2003	50	1 800	APBD	Layak
11. Long Pelay	15	1999	50	750	APBD	Tidak Layak
12. Mapulu	18	1994	50	900	APBD	Tidak Layak
13. Long Sului	50	2009	50	2 500	APBD Kab	Layak
14. Sido Bangen	40	1995	50	2 000	Perusahaan	Tidak Layak
15. Sido Bangen	1	1995	50	50	Perusahaan	Tidak Layak
16. Merabu	67	2013	80	5 360	APBD Prov	Layak
17. Panaan	73	2015	80	5 840	APBD KAB	Layak
Talisayan						
1. Dumaring	28	2012	60	1 680	APBD Kab	Layak
2. Dumaring	11	2013	50	550	APBD Kab	Layak
Tabalar						
1. Tabalar Muara	41	1996	50	2 050	APBD	Tidak Layak
2. Tabalar Muara	44	2001	50	2 200	APBD	Layak
3. Semurut	64	2009	50	3 200	APBN	Layak
4. Semurut (Pisang2an)	130	2012	60	7 800	APBD Kab	Layak
5. Semurut	43	2012	60	2 580	APBD Kab	Layak
6. Buyung-Buyung	140	140	50	7 000	APBN LPE	Layak
7. Buyung-Buyung	286	286	50	14 300	APBN LPE	Layak
8. Buyung-Buyung	79	79	100	7 900	APBD Kab	Layak
9. Harapan Maju	29	29	60	1 740	APBD Kab	Layak
10. Tabalar Ulu (ABT)	30	30	50	1 500	APBD Kab	Layak

Lanjutan Tabel/ Continued Table 6.2.2

Lokasi		Data Pembangkit EBT				
Kecamatan/ Desa/ Kampung	Unit	Tahun Dibangun	Kapasitas (Wp)	Total Kapasitas (Wp)	Dibangun oleh	Kondisi saat ini
(1)	(2)	(3)	(4)	(5)	(6)	(7)
Biduk-Biduk						
1. Tanjung Prepat	25	1995	50	1 250	APBD	Tidak Layak
2. Giring-Giring	50	2009	50	2 500	APBD Kab	Layak
3. Teluk Sumbang	26	2012	60	1 560	APBD Kab	Layak
Pulau Derawan						
1. Pegat Batumbuk	80	2004	50	4 000	APBN	Layak
2. Pegat Batumbuk	92	2005	50	4 600	APBN	Layak
3. Pegat Batumbuk	104	2011	60	6 240	APBD Kab	Layak
4. Pegat Batumbuk	86	2014	100	8 600	APBD Kab	Layak
5. Teluk Semanting	45	2006	50	2 250	APBN	Layak
Maratua						
1. Bohe Silian	20	2003	50	1 000	APBD Kab	Layak
2. Bohe Silian	45	2007	50	2 250	APBD Kab	Layak
3. Bohesilian	1	2015	50 000	50 000	APBN	Layak
4. Payung-Payung	15	1997	50	750	APBN	Tidak Layak
5. Payung-Payung	44	2004	50	2 200	APBD Kab	Layak
6. Payung-Payung	44	2004	50	2 200	APBN	Layak
7. Payung-Payung	35	2007	50	1 750	APBD Kab	Layak
8. Payung-Payung	1	2014	46 000	46 000	APBD Kab	Layak
9. Teluk Alulu	85	1998	50	50	APBD	Tidak Layak
10. Teluk Alulu	20	2004	50	50	APBD Kab	Layak
11. Teluk Alulu	1	2014	150	150	APBD Kab	Layak
12. Teluk Alulu	1	2014	44 000	44 000	APBD Kab	Layak
13. Teluk Harapan	25	1997	50	50	APBD	Tidak Layak
14. Teluk Harapan	80	2003	50	50	APBD Kab	Layak
15. Teluk Harapan	30	2007	50	50	APBD Kab	Layak
16. Teluk Harapan	1	2009	10 000	10 000	APBN LPE	Kurang Layak
17. Teluk Harapan	1	2014	50 000	50 000	APBN LPE	Layak
Biatan						
1. Biatan Ulu	22	1995	50	1 100	APBD	Tidak Layak
2. Biatan Ulu	25	2012	60	1 500	APBD Kab	Layak
3. Biatan Ulu	12	2013	60	720	APBD Kab	Layak
4. Biatan Ilir	33	1995	50	1 650	APBD	Tidak Layak
5. Biatan Lempake	60	2008	50	3 000	APBD Kab	Layak
6. Biatan Baru	81	2009	50	4 050	APBD	Layak
7. Biatan Baru	55	2009	50	2 750	PNPM	Layak
8. BMJ	135	2010	50	6 750	APBD Kab	Layak
9. BMJ	32	2012	60	1 920	APBD Kab	Layak
10. Karangan	14	2014	100	1 400	APBD Kab	Layak

Lanjutan Tabel/ Continued Table 6.2.2

Lokasi		Data Pembangkit EBT				
Kecamatan/ Desa/ Kampung	Unit	Tahun Dibangun	Kapasitas (Wp)	Total Kapasitas (Wp)	Dibangun oleh	Kondisi saat ini
(1)	(2)	(3)	(4)	(5)	(6)	(7)
Sambaliung						
1. Rantau Panjang	20	2003	50	1 000	APBD	Layak
2. Pesayan	50	2012	60	3 000	APBD Kab	Layak
Segah						
1. Punan Segah	30	2003	50	1 500	APBD Kab	Layak
2. Long Ayap	30	2004	50	1 500	APBD	Layak
3. Long Ayan	20	2006	50	1 000	APBN	Layak
4. Punan Malinau	40	2006	50	2 000	APBN	Layak
5. Punan Mahakam	10	2006	50	500	APBN	Layak
6. Pandan Sari	100	2003	50	5 000	APBD	Layak
7. Pandan Sari	25	2006	50	1 250	APBN	Layak
8. Bukit Makmur	100	2002	50	5 000	APBD	Layak
9. Bukit Makmur	77	2005	50	3 850	APBD	Layak
10. Bukit Makmur	25	2006	50	1 250	APBN	Layak
11. Harapan Jaya	100	2002	50	5 000	APBD	Layak
12. Tepian Buah	23	1995	50	1 150	APBD	Tidak Layak
13. Tepian Buah	50	2004	50	2 500	APBD	Layak
14. Tepian Buah	28	2005	50	1 400	APBD	Layak
15. Batu Rajang	25	2013	60	1 500	APBD Kab	Layak
16. Batu Rajang (ABT)	16	2013	50	800	APBD Kab	Layak
17. Batu Rajang	23	2014	100	2 300	APBD Kab	Layak
18. Batu Rajang	4	2014	150	600	APBD Kab	Layak
19. Long Laai	1	2014	58 000	58 000	APBD Prov	Layak
Teluk Bayur						
1. Sungai Lais	25	2009	60	1 680	APBD Kab	Layak
2. Sungai Lais	25	2010	50	550	APBD Kab	Layak
Batu Putih						
1. Ampen Medang	23	1995	50	1 150	APBD	Tidak Layak
2. Balikukup	90	2008	50	4 500	APBD Kab	Layak
3. Balikukup	87	2014	100	8 700	APBD Kab	Layak

Sumber : Dinas Pertambangan dan Energi Kabupaten Berau

Source : Mining Office Of Berau Regency

Tabel 6.2.3 **Pengelolaan Energi Baru Terbarukan Pembangkit Listrik Tenaga Mikro Hidro (PLTMH) di Kabupaten Berau, 2015**
Table **Management of Renewable Energy Micro Hydrour Power Generating Stations in Berau Regency, 2015**

Lokasi		Data Pembangkit EBT				Pengelola
Kecamatan	Desa	Unit	Tahun Dibangun	Kapasitas (kW)	Kondisi saat ini	
(1)	(2)	(3)	(4)	(5)	(6)	(7)
1. Kelay	Long Keluh	1	2009	20	Rusak	Masyarakat
2. Biduk-Biduk	Teluk Sumbang	1	2008	20	Rusak	Masyarakat
3. Talisayan	Sumber Mulia	1	2011	50	Baik	Masyarakat
4. Batu Putih	Tembudan	1	2012	180	Baik	Masyarakat
Jumlah/ Total		4		270		

Sumber : Dinas Pertambangan Kabupaten Berau
 Source : Mining Office Of Berau Regency

PENJELASAN TEKNIS

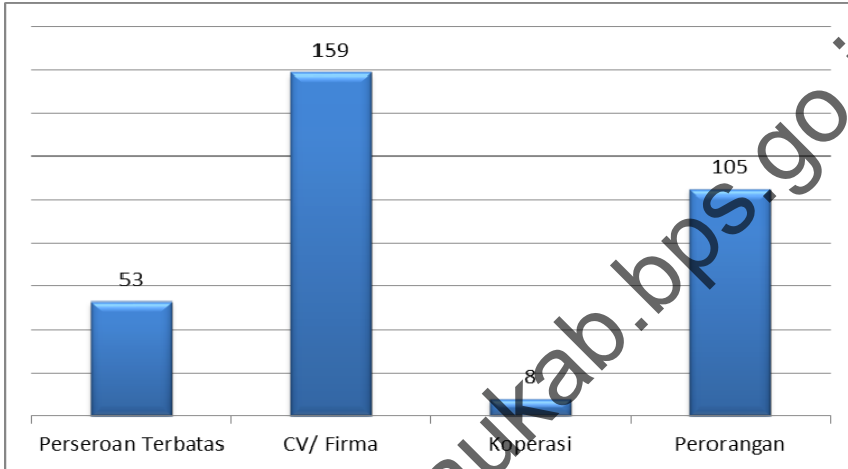
1. Koperasi adalah badan usaha yang beranggotakan orang seorang atau badan hukum koperasi dengan melandaskan kegiatannya berdasarkan prinsip koperasi sekaligus sebagai gerakan ekonomi rakyat yang berdasarkan atas asas kekeluargaan.
2. Sisa hasil usaha koperasi merupakan pendapatan koperasi yang diperoleh dalam satu tahun buku dikurangi dengan biaya, penyusutan, dan kewajiban lainnya termasuk pajak dalam tahun buku yang bersangkutan.

TECHNICAL NOTE

1. *Cooperatives is an establishment that its members are people or establishments with legal status of cooperative and its activities based on people economic movement.*
2. *Net profit of cooperative is gross income in one year minus expenses, depreciation, and other liabilities including taxes in current year.*

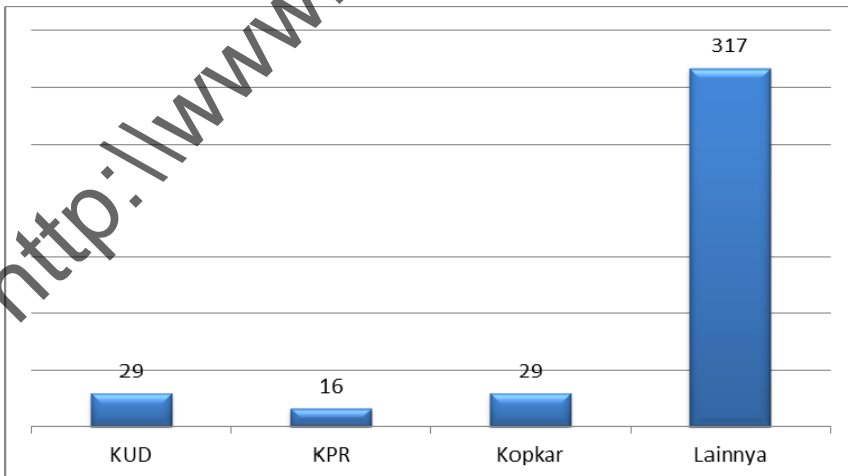
Gambar
Figure 7.1

Jumlah Perusahaan Menurut Bentuk Badan Hukum di Kabupaten Berau, 2015
Number of Establishments by Type of Business Entity in Berau Regency, 2015



Gambar
Figure 7.2

Jumlah Koperasi Menurut Jenis Koperasi di Kabupaten Berau, 2015
Number of Cooperatives by Type of Cooperative in Berau Regency, 2015



Tabel 7.1 Jumlah Perusahaan Menurut Bentuk Badan Hukum di Kabupaten Berau, 2011–2015
Table 7.1 *Number of Establishments by Type of Business Entity in Berau Regency, 2011–2015*

Tipe Badan Hukum <i>Type of Business Entity</i>	2011	2012	2013	2014	2015
(1)	(2)	(3)	(4)	(5)	(6)
Perseroan Terbatas	54	71	54	60	53
CV/ Firma	152	119	140	153	159
Koperasi	17	27	15	8	8
Perorangan	130	120	147	124	105
Lainnya	-	-	-	-	-
Jumlah <i>Total</i>	353	337	356	345	325

Sumber : Dinas Koperasi Perindustrian dan Perdagangan

Source : Office for Cooperatives, Industry, and Trade

Tabel
Table

7.2

Jumlah Pedagang Menurut Kecamatan di Kabupaten Berau, 2015
Number of Merchants by Subdistrict in Berau Regency 2015

Kecamatan <i>Subdistrict</i>		Pedagang Besar <i>Wholesaler</i>	Pedagang Menengah <i>Medium Trader</i>	Pedagang Kecil <i>Small Trader</i>
(1)		(2)	(3)	(4)
010	Kelay	-	-	2
020	Talisayan	-	-	12
021	Tabalar	-	-	3
030	Biduk Biduk	-	-	8
040	Pulau Derawan	-	-	5
041	Maratua	-	-	1
050	Sambaliung	-	4	24
060	Tanjung Redeb	5	34	157
070	Gunung Tabur	-	4	12
080	Segah	-	-	5
090	Teluk Bayur	-	6	26
100	Batu Putih	-	-	4
110	Biatan	-	-	2
Berau		5	48	261

Sumber : Dinas Koperasi Perindustrian dan Perdagangan

Source : Office for Cooperatives, Industry, and Trade

Tabel 7.3 Jumlah Koperasi Menurut Jenis Koperasi dan Kecamatan di Kabupaten Berau, 2015
Number of Cooperatives by Type of Cooperative and Subdistrict in Berau Regency, 2015

Kecamatan <i>District</i>	KUD	KPR	KOPKAR	Lainnya <i>Other</i>	Jumlah <i>Total</i>
(1)	(2)	(3)	(4)	(5)	(6)
010 Kelay	1	-	4	19	24
020 Talisayan	8	1	2	13	24
021 Tabalar	-	-	1	10	11
030 Biduk Biduk	2	-	-	5	7
040 Pulau Derawan	2	-	-	7	9
041 Maratua	1	-	-	-	1
050 Sambaliung	3	-	6	32	41
060 Tanjung Redeb	-	15	8	117	140
070 Gunung Tabur	3	-	-	31	34
080 Segah	1	-	3	23	27
090 Teluk Bayur	4	-	2	36	42
100 Batu Putih	3	-	3	9	15
110 Biatan	1	-	-	15	16
Berau	29	16	29	317	391

Sumber : Dinas Koperasi Perindustrian dan Perdagangan

Source : Office for Cooperatives, Industry, and Trade

Tabel 7.4 Koperasi Menurut Kegiatan dan Kecamatan di Kabupaten Berau, 2015
Cooperatives by Activities and Subistrict in Berau Regency, 2015

Kecamatan <i>District</i>	Koperasi Aktif <i>Cooperative Active</i>	Koperasi Tidak Aktif <i>Cooperative Nonactive</i>	Anggota <i>Member</i>	RAT <i>Annual Members Meeting</i>
(1)	(2)	(3)	(4)	(5)
010 Kelay	15	9	1 679	5
020 Talisayan	12	12	2 023	8
021 Tabalar	8	3	559	2
030 Biduk-Biduk	4	3	1 221	3
040 Pulau Derawan	9		701	2
041 Maratua	1	-	65	2
050 Sambaliung	30	11	2 924	6
060 Tanjung Redeb	88	52	12 632	26
070 Gunung Tabur	27	11	1 959	9
080 Segah	23	4	1 794	10
090 Teluk Bayur	38	4	1 756	10
100 Batu Putih	12	3	265	5
110 Biatan	14	2	829	5
Jumlah Total	281	114	28 407	93

Sumber : Dinas Koperasi Perindustrian dan Perdagangan

Source : Office for Cooperatives, Industry, and Trade

Lanjutan Tabel/ Continued Table 7.4

	Kecamatan <i>District</i>	Pengurus <i>Caretaker</i>	Pengawas <i>Controler</i>	Manajer <i>Manager</i>	Karyawan <i>Officer</i>
	(1)	(6)	(7)	(8)	(9)
010	Kelay	96	72	-	-
020	Talisayan	95	72	-	-
021	Tabalar	43	33	-	-
030	Biduk-Biduk	23	21	1	10
040	Pulau Derawan	39	25	-	-
041	Maratua	3	3	-	-
050	Sambaliung	146	101	1	12
060	Tanjung Redeb	484	357	5	35
070	Gunung Tabur	107	82	2	11
080	Segah	104	82	-	-
090	Teluk Bayur	194	109	1	5
100	Batu Putih	60	47	-	-
110	Biatan	60	39	-	-
	Jumlah Total	1 454	1 043	10	73

Sumber : Dinas Koperasi Perindustrian dan Perdagangan

Source : Office for Cooperatives, Industry, and Trade

Tabel 7.5 Modal dan Asset Koperasi Menurut Kecamatan (juta rupiah) di Kabupaten Berau, 2015
Table 7.5 *Capital and Asset Cooperative According to District (millions of Rupiah) in Berau Regency, 2015*

Kecamatan <i>District</i>	Modal <i>Capital</i>		Aset Asset
	Sendiri <i>Own</i>	Luar <i>Outside</i>	
(1)	(2)	(3)	(4)
010 Kelay	245,42	38,80	419,57
020 Talisayan	337,37	104,14	921,63
021 Tabalar	115,31	67,42	232,97
030 Biduk-Biduk	684,27	680,09	2 184,94
040 Pulau Derawan	18,92	-	18,51
041 Maratua	6,97	-	17,97
050 Sambaliung	2 613,83	183,20	6 382,96
060 Tanjung Redeb	5 237,01	4 040,38	18 793,70
070 Gunung Tabur	6 224,60	138,14	8 394,51
080 Segah	198,09	83,52	221,99
090 Teluk Bayur	632,75	730,16	1 861,57
100 Batu Putih	194,81	13,45	232,54
110 Biatan	125,44	13,35	229,35
Jumlah Total	16 834,80	5 955,05	39 912,26

Sumber : Dinas Koperasi Perindustrian dan Perdagangan

Source : *Office for Cooperatives, Industry, and Trade*

Tabel 7.6 Omzet, Dana Cadangan, dan Sisa Hasil Usaha (Juta Rupiah) Koperasi Menurut Kecamatan di Kabupaten Berau, 2015
Turnover, Reserve Fund, and The Rest of Businesses at Cooperative by Subdistrict in Berau Regency (Million of Rupiah), 2015

Kecamatan <i>District</i>	Omset <i>Turnover</i>	Dana Cadangan <i>Reserve Fund</i>	SHU <i>The Rest of Businesses</i>
(1)	(2)	(3)	(4)
010 Kelay	534,00	11,71	18,66
020 Talisayan	145,84	35,05	34,37
021 Tabalar	10,54	7,60	2,43
030 Biduk-Biduk	1 718,86	79,79	45,17
040 Pulau Derawan	-	-	-
041 Maratua	-	-	-
050 Sambaliung	4 194,08	786,39	1 573,54
060 Tanjung Redeb	9 433,13	1 134,99	2 021,70
070 Gunung Tabur	4 368,33	2 697,72	2 191,42
080 Segah	90,84	1,89	34,02
090 Teluk Bayur	782,47	141,63	106,33
100 Batu Putih	552,43	9,09	10,81
110 Biatan	66,28	7,64	15,47
Jumlah/ Total	21 898,81	4 913,51	6 053,94

Sumber : Dinas Koperasi Perindustrian dan Perdagangan

Source : Office for Cooperatives, Industry, and Trade

<http://www.beraukab.bps.go.id>

Halaman ini sengaja dikosongkan
This page is intentionally unmarked

PENJELASAN TEKNIS

1. Wisatawan mancanegara (wisman) adalah setiap pengunjung yang mengunjungi suatu negara di luar tempat tinggalnya, didorong oleh satu atau beberapa keperluan tanpa bermaksud memperoleh penghasilan di tempat yang dikunjungi dan lamanya kunjungan tersebut tidak lebih dari satu tahun (12 bulan).
2. Hotel adalah penyediaan akomodasi secara harian berupa kamar-kamar didalam satu bangunan yang dapat dilengkapi dengan jasa pelayanan makan dan minum, kegiatan hiburan, dan atau fasilitas lainnya.
3. Usaha penyediaan akomodasi adalah usaha yang menyediakan pelayanan penginapan pariwisata lainnya. Usaha penyediaan akomodasi dapat berupa hotel, vila, pondok wisata, bumi perkemahan, persinggahan karavan, dan akomodasi

TECHNICAL NOTE

1. *An international visitor is any person visiting a country other than his usual place of residence for any reason other than for earning income in the country visited, and the length of stay is no more than one year (12 months).*
2. *Hotel is daily supply of accommodation rooms within a building which can be equipped with eating and drinking services, entertainment activities and/or other facilities.*
3. *The business of providing accommodation is a business that provides specialty services that can be equipped with other tourism services. It includes hotel, villa, cottage, camping, caravan stop, and other accommodation that are used for tourism purposes.*

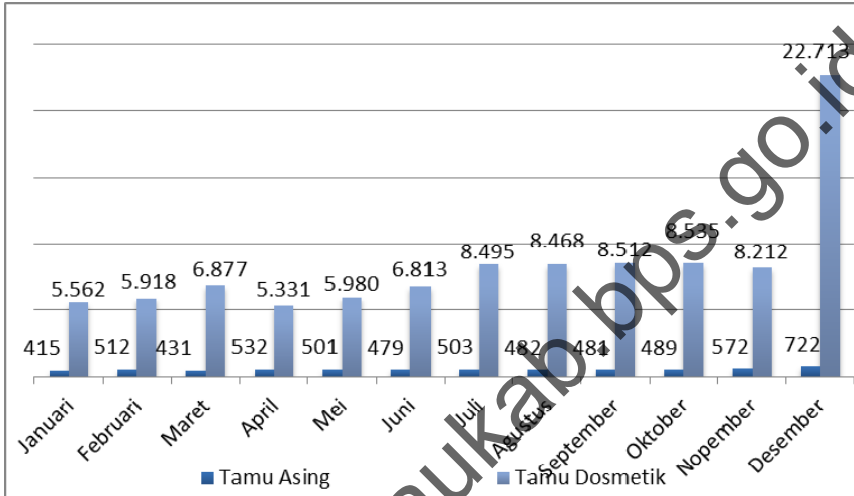
lainnya yang digunakan untuk tujuan pariwisata.

<http://www.beraukab.bps.go.id>

Gambar
Figure

8.1

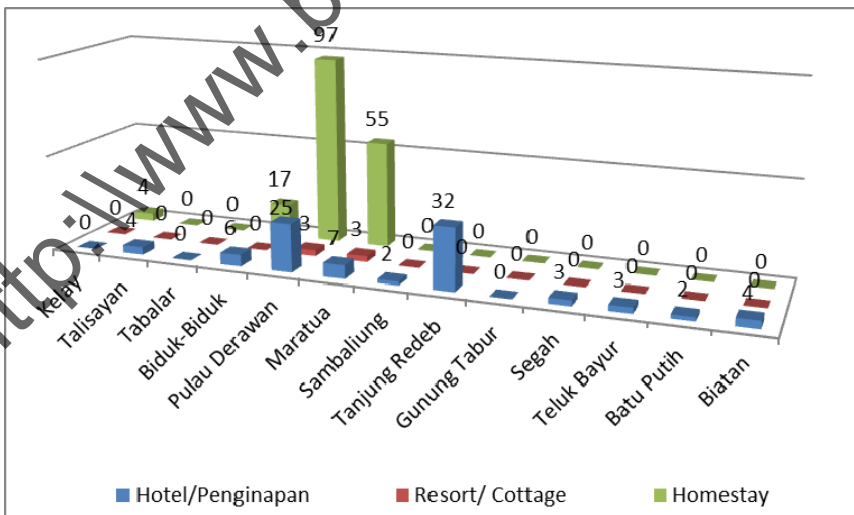
Jumlah Tamu Asing dan Tamu Domestik Per Bulan, 2015
Total Foreign and Domestic Visitors by Month, 2015



Gambar
Figure

8.2

Jumlah Hotel Menurut Kecamatan, 2015
Number Of Hotel by District, 2015



Tabel 8.1 Jumlah Hotel/Penginapan, Resort/Cottage dan Homestay Menurut Kecamatan Di Kabupaten Berau, 2015
Table *Number of Hotel/Lodging, Resort/Cottage, and Homestay by District in Berau Regency, 2015*

Kecamatan <i>District</i>	Hotel/Penginapan Hotel/Lodging	Resort/ Cottage	Homestay
(1)	(2)	(3)	(4)
010 Kelay	-	-	4
020 Talisayan	4	-	-
021 Tabalar	-	-	-
030 Biduk-Biduk	6	-	17
040 Pulau Derawan	25	3	97
041 Maratua	7	3	55
050 Sambaliung	2	-	-
060 Tanjung Redeb	32	-	-
070 Gunung Tabur	-	-	-
080 Segah	3	-	-
090 Teluk Bayur	3	-	-
100 Batu Putih	2	-	-
110 Biatan	4	-	-
Berau	88	6	173

Sumber : Dinas kebudayaan dan Pariwisata Kabupaten Berau

Source : Culture and Tourism Agency of Berau Regency

Tabel 8.2 Jumlah Tamu Asing dan Tamu Domestik Menurut Bulan di Kabupaten Berau (orang), 2015
Total of Foreign and Domestic Visitors by Month in Berau Regency (person), 2015

Bulan/Month	Tamu Asing Foreign Visitor	Tamu Domestik Domestic Visitor
(1)	(2)	(3)
Januari	415	5 562
Februari	512	5 918
Maret	431	6 877
April	532	5 331
Mei	501	5 980
Juni	479	6 813
Juli	503	8 495
Agustus	482	8 468
September	481	8 512
Oktober	489	6 535
November	572	8 212
Desember	722	22 713
2015	6 119	99 416

Sumber : Dinas Kebudayaan dan Pariwisata Kabupaten Berau

Source : Culture and Tourism Agency of Berau Agency

Tabel
Table

8.3

Jumlah Kamar dan Tempat Tidur Hotel dan Akomodasi Lainnya di Kabupaten Berau, 2012 - 2015
Number Of Rooms And Bed At Hotels And Other Accommodation in Berau Regency, 2011 - 2015

Kecamatan <i>District</i>	2012		2013	
	Kamar Rooms	Tempat Tidur Bed	Kamar Rooms	Tempat Tidur Bed
(1)	(2)	(3)	(4)	(5)
010 Kelay	18	18	16	16
020 Talisayan	13	28	21	34
021 Tabalar	-	-	-	-
030 Biduk-Biduk	39	52	54	79
040 Pulau Derawan	324	571	400	670
041 Maratua	-	-	101	136
050 Sambaliung	14	16	14	16
060 Tanjung Redeb	637	940	642	958
070 Gunung Tabur	-	-	-	-
080 Segah	10	20	21	32
090 Teluk Bayur	25	41	56	80
100 Batu Putih	23	26	26	30
110 Biatan	30	36	34	34
Jumlah Total	1 133	1 748	1 385	2 085

Sumber : Diolah dari hasil Survei Hotel Tahunan, BPS

Source : Based on Hotel Survey, BPS

Lanjutan Tabel/ *Continued Table 8.3*

Kecamatan		2014		2015	
<i>District</i>		<i>Kamar Rooms</i>	<i>Tempat Tidur Bed</i>	<i>Kamar Rooms</i>	<i>Tempat Tidur Bed</i>
(1)	(2)	(3)	(4)	(5)	(6)
010	Kelay	21	21	21	27
020	Talisayan	62	73	62	73
021	Tabalar	-	-	-	-
030	Biduk-Biduk	76	113	93	119
040	Pulau Derawan	126	174	126	174
041	Maratua	64	92	64	92
050	Sambaliung	14	16	14	16
060	Tanjung Redeb	652	931	652	931
070	Gunung Tabur	-	-	-	-
080	Segah	10	20	30	53
090	Teluk Bayur	65	157	65	157
100	Batu Putih	27	47		
110	Biatan	40	57	40	57
Jumlah Total		1 157	1 701	1 167	1 699

Sumber : Diolah dari hasil Survei Hotel Tahunan, BPS

Source : Based on Hotel Survey, BPS

Tabel
Table

8.4

Jumlah Restoran/Rumah Makan Menurut Kecamatan di
Kabupaten Berau, 2014 dan 2015
*Number of Restaurant by Subdistrict in Berau Regency,
2014 and 2015*

Kecamatan <i>District</i>		2014	2015
(1)		(2)	(3)
010	Kelay	1	1
020	Talisayan	1	1
021	Tabalar	-	-
030	Biduk-Biduk	-	-
040	Pulau Derawan	7	8
041	Maratua	2	2
050	Sambaliung	1	2
060	Tanjung Redeb	67	71
070	Gunung Tabur	-	-
080	Segah	-	-
090	Teluk Bayur	1	1
100	Batu Putih	-	-
110	Biatan	-	-
Berau		80	86

Sumber : Dinas Kebudayaan dan Pariwisata Kabupaten Berau

Source : Culture and Tourism Agency of Berau Regency

PENJELASAN TEKNIS

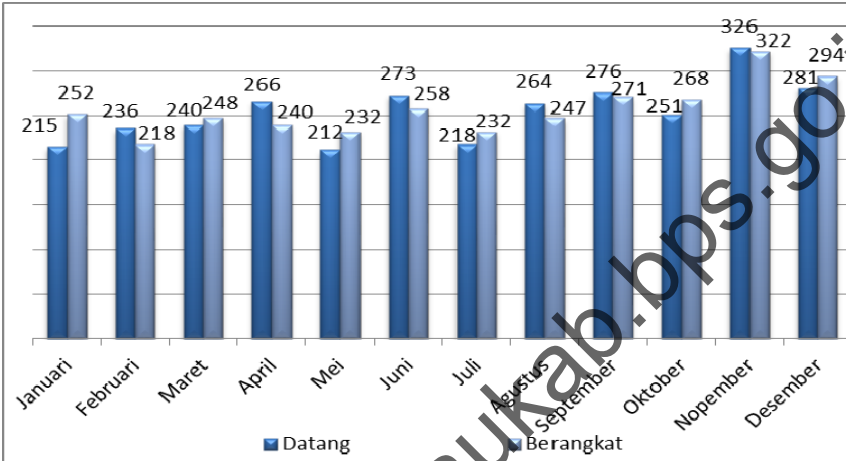
1. Data panjang jalan negara dan provinsi bersumber dari Dinas Pekerjaan Umum Wilayah Kalimantan Timur dan data panjang jalan kabupaten bersumber dari Dinas Pekerjaan Umum Kabupaten Berau.
2. Kunjungan kapal adalah kapal yang datang di pelabuhan baik untuk berlabuh di perairan maupun bersandar di dermaga.
3. Gross Ton (GT) adalah volume ruangan kapal dalam m³, kecuali terowongan, lubang poros baling-baling, tempat jangkar, dan alas ganda.
4. Kantor Pos adalah tempat pemberi pelayanan komunikasi tertulis dan atau surat elektronik, layanan paket, layanan logistik, layanan transaksi keuangan, dan layanan keagendaan pos untuk kepentingan umum.

TECHNICAL NOTE

1. *Data on length of state and provincial roads were taken from Public Work Service of East Kalimantan Regional Office, while data of regency/ city roads were taken from Public Work Service of Berau Regency.*
2. *Ship call is a ship arriving at a port either for mooring or berthing.*
3. *Gross Ton (GT) is total volume of all room in a ship (m³), excluding the volume of tunnel, the axle of propellers, the anchor, and the chain locker.*
4. *Post Office is a service provider facility of written communication and or electronic mail, parcel sevice, logistics services, financial transaction services, and postal services to the public.*

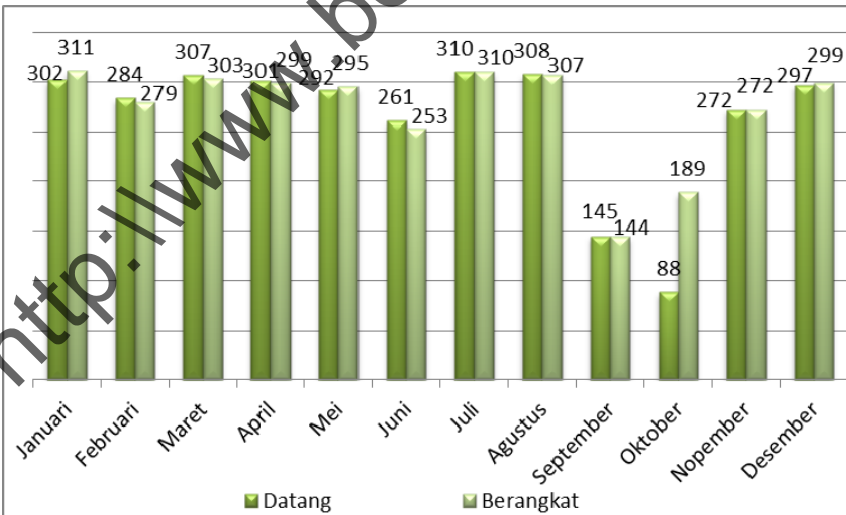
Gambar
Figure 9.1

Kapal Datang dan Berangkat Pada Pelabuhan Tanjung Redeb Per Bulan di Kabupaten Berau, 2015
Ships Arrivet and Departured at Seaport of Tanjung Redeb by Month in Berau Regency, 2015



Gambar
Figure 9.2

Lalu Lintas Penerbangan Per Bulan, 2015
Flight Traffic By Months, 2015



9.1. TRANSPORTASI
TRANSPORTATION

Tabel 9.1.1 Panjang Jalan Menurut Pemerintahan yang Berwenang Mengelolanya di Kabupaten Berau (km), 2015
Table 9.1.1 Length of Roads by Level of Government Authority in Berau Regency (km), 2015

Perincian <i>Specification</i>	Kabupaten <i>District</i>	Propinsi <i>Province</i>	Negara <i>State</i>	Jumlah <i>Total</i>
(1)	(2)	(3)	(4)	(5)
I. Jenis Permukaan/ <i>Type of Surface</i>				
1. Aspal/ <i>Ashpalted</i>	417,98	164,70	130,37	713,05
2. Kerikil/ <i>Gravel</i>	844,01	-	-	844,01
3. Tanah/ <i>Earth</i>	65,95	-	13,16	79,11
4. Cor/ <i></i>	80,97	5,90	-	86,87
5. Tidak diperinci/ <i>others</i>	4,48	-	-	4,48
Jumlah/Total	1 413,39	170,60	143,53	1 734,33
II. Kondisi Jalan/ <i>Condition of Road</i>				
1. Baik/ <i>Good</i>	893,18	85,70	108,13	1 087,01
2. Sedang/ <i>Moderate</i>	518,49	69,10	32,60	620,19
3. Rusak/ <i>Damage</i>	1,52	3,20	1,80	6,52
4. Rusak Berat/ <i>Heavy Damage</i>	0,20	1,10	1,00	2,30
5. Tidak diperinci/ <i>others</i>	-	11,50	-	11,50
Jumlah/Total	1 413,39	170,60	143,53	1 734,33
III. Kelas Jalan/ <i>Class of Road</i>				
1. Kelas I/ <i>Class I</i>	-	170,60	137,77	308,37
2. Kelas II/ <i>Class II</i>	-	-	-	-
3. Kelas IIIA/ <i>Class IIIA</i>	-	-	-	-
4. Kelas IIIB/ <i>Class IIIB</i>	-	-	-	-
5. Kelas IIIC/ <i>Class IIIC</i>	257,66	-	-	257,66
6. Tidak diperinci/ <i>others</i>	1 155,73	-	-	1 155,73
Jumlah/Total	1 413,39	170,60	143,53	1 734,33

Sumber : Dinas Pekerjaan Umum Kabupaten Berau dan Dinas Pekerjaan Umum Wilayah Kalimantan Timur

Source : Public Work Service of Berau Regency and East Kalimantan Regional Office

Tabel 9.1.2 Kecelakaan Lalu Lintas, Korban dan Kerugian Materi Per Bulan di Kabupaten Berau, 2015
Table *Traffic Accident, Victim, and Material Loss by Month in Berau Regency, 2015*

Bulan Month	Jumlah Kecelakaan Number of Accident	Korban/Victim			Jumlah Total	Kerugian Material Loss (Juta Rp.)
		Mati Died	Luka Brt Badly Injure	Luka Rng Lightly Injure		
(1)	(2)	(3)	(4)	(5)	(6)	(7)
Januari	4	-	1	3	4	2,6
Februari	7	3	1	6	10	20,7
Maret	3	-	1	3	4	6,7
April	4	4	2	2	8	4,5
Mei	3	3	-	-	3	3,8
Juni	8	2	2	10	14	46,6
Juli	6	4	1	7	12	36,5
Agustus	3	2	-	2	4	6,0
September	1	1	-	-	1	0,2
Oktober	4	2	-	1	3	20,7
November	1	1	1	-	2	5,0
Desember	4	5	-	1	6	12,5

Sumber : Kepolisian Resort Kabupaten Berau
 Source : Resort Police of Berau Regency

Tabel **9.1.3** **Jumlah Angkutan Darat/Angkutan Umum Yang Terdaftar di Dinas Perhubungan, Komunikasi, dan Informatika di Kabupaten Berau, 2014 - 2015**
Table **9.1.3** **Number of Registered Land Transportation/Public Transportation at Department of Transportation, Communication, and Informatics in Berau regency, 2014 - 2015**

No	Jenis Mobil Penumpang Umum (MPU)	Jumlah Total (Unit)	
		2014	2015
(1)	(2)	(3)	(4)
1.	Angkutan Kota "A"	57	33
2.	Angkutan Kota "B"	38	34
3.	Angkutan Pedesaan	19	12
4.	Angkutan Khusus/Taxi Bandara	21	19
5.	Angkutan Karyawan	22	-
Jumlah Total		157	98

Sumber : Dinas Perhubungan, Komunikasi, dan Informatika

Source : Department of Transportation, Communication, and Informatics

Tabel 9.1.4 **Jumlah Penumpang Angkutan Darat Per Bulan di Kabupaten Berau, 2014-2015**
Table 9.1.4 **Number of Land Transportation Passengers Every Month in Berau Regency, 2014-2015**

No	Bulan Month	Jumlah (orang) Total (people)	
		2014	2015
(1)	(2)	(3)	(4)
1.	Januari/ January	25 972	10 633
2.	Februari/ February	22 980	9 604
3.	Maret/ March	25 527	10 633
4.	April/ April	23 886	10 290
5.	Mei/ May	24 735	10 633
6.	Juni/ June	25 080	10 290
7.	Juli/ July	27 209	10 633
8.	Agustus/ August	23 151	10 633
9.	September/ September	24 678	10 290
10.	Oktober/ October	23 943	10 633
11.	Nopember/ November	23 094	10 290
12.	Desember/ December	25 140	10 633
Jumlah/Total		295 395	125 195

Sumber : Dinas Perhubungan, Komunikasi, dan Informatika

Source : Department of Transportation, Communication, and Informatics

Tabel 9.1.5 Kapal Pada Pelabuhan Tanjung Redeb Per Bulan di Kabupaten Berau, 2015
Ships at Seaport of Tanjung Redeb by Month in Berau Regency, 2015

Bulan Month	Datang/ Arrived		Berangkat/ Departure	
	Datang Arrive	GRT Gross Register Ton	Berangkat Departures	GRT Gross Register Ton
(1)	(2)	(3)	(4)	(5)
Januari	215	1 648 970	252	1 750 431
Februari	236	2 030 673	218	1 703 283
Maret	240	1 429 514	248	1 931 707
April	266	1 901 346	240	1 702 583
Mei	212	1 459 513	232	1 511 363
Juni	273	1 124 899	258	1 859 772
Juli	218	1 434 014	232	1 847 951
Agustus	264	1 265 931	247	2 001 458
September	276	2 569 026	271	2 426 500
Oktober	251	1 974 649	268	2 105 160
November	326	1 999 660	322	2 203 568
Desember	281	2 149 182	294	1 984 293
2015	3 058	21 987 377	3 082	23 028 069

Sumber : Kantor Unit Penyelenggara Pelabuhan Kelas III Tanjung Redeb

Source : Port Class III Unit Office of Tanjung Redeb

Bongkar Barang Angkutan Laut di Pelabuhan Laut Tanjung Redeb Menurut Jenis Barang Per Bulan di Kabupaten Berau, 2015

Tabel 9.1.6

Table

Cargo Unloading at Seaport of Tanjung Redeb by Kinds per Month in Berau Regency, 2015

Jenis Barang	Januari <i>January</i>	Februari <i>February</i>	Maret <i>March</i>	April <i>April</i>
(1)	(2)	(3)	(4)	(5)
Dalam Negeri				
Bahan Pokok				
Beras	1 240	923	955	1 636
Gula Pasir	319	29	414	78
Tepung Terigu	395	210	220	335
Kacang/ Kedelai	2	16	7	2
Minyak Goreng	14	6	7	10
Bahan Strategis				
Pupuk	385	3 685	8 006	10 604
Semen	13 425	10 600	15 675	6 237
Baja/ Besi Beton	2 497	98	-	520
Aspal	77 423	-	1 000	-
Batu Bara	-	-	-	-
Kayu Gergajian/ MSK	-	-	-	-
Pulp	-	-	-	-
CPO	-	-	-	-
Kelapa Sawit	-	-	-	-
Plywood	-	-	-	-
Ammonium Nitrate	2 238	300	3 315	2 406
Migas				
Minyak tanah	-	-	-	-

Lanjutan Tabel/ *Continued Table* 9.1.6

Jenis Barang	Mei May	Juni June	Juli July	Agustus August
(1)	(6)	(7)	(8)	(9)
Dalam Negeri				
Bahan Pokok				
Beras	902	1 289	1 033	1 241
Gula Pasir	56	145	207	28
Tepung Terigu	223	345	155	151
Kacang/ Kedelai	178	3	-	-
Minyak Goreng	-	8	-	-
Bahan Strategis				
Pupuk	550	8 213	956	1 804
Semen	8 040	3 200	7 140	7 120
Baja/ Besi Beton	83	85	630	-
Aspal	-	142	-	161
Batu Bara	-	-	-	7 549
Kayu Gergajian/ MSK	-	-	-	-
Pulp	-	-	-	-
CPO	-	-	-	-
Kelapa Sawit	-	-	-	-
Plywood	-	-	-	-
Ammonium Nitrate	3 639	2 651	3 075	3 446
Migas				
Minyak tanah	-	-	-	-

Lanjutan Tabel/ Continued Table 9.1.6

Jenis Barang	September September	Oktober October	November November	Desember December
(1)	(10)	(11)	(12)	(13)
Dalam Negeri				
Bahan Pokok				
Beras	1 001	1 540	1 390	1 086
Gula Pasir	31	31	53	36
Tepung Terigu	100	325	176	190
Kacang/ Kedelai	27	27	6	2
Minyak Goreng	6	5	-	7
Bahan Strategis				
Pupuk	2 512	3 080	3 338	1 099
Semen	4 800	7 688	7 900	15 901
Baja/ Besi Beton	42	129	-	400
Aspal	-	1 315	163	160
Batu Bara	5 634	10 016	14 809	15 062
Kayu Gergajian/ MSK	-	-	-	-
Pulp	-	-	-	-
CPO	-	-	-	-
Kelapa Sawit	-	-	-	-
Plywood	16	20	-	-
Ammonium Nitrate	3 816	3 036	3 555	3 358
Migas				
Minyak tanah	-	-	-	-

Lanjutan Tabel/ *Continued Table* 9.1.6

Jenis Barang	Januari <i>January</i>	Februari <i>February</i>	Maret <i>March</i>	April <i>April</i>
(1)	(2)	(3)	(4)	(5)
Solar	29 856	43 847	34 486	33 533
Bensin/ Premium	3 600	2 400	1 200	3 778
LPG/ Gas Pertamax	46	5	2	6
Non Migas				
Kakao	-	-	-	-
Garmen	-	-	-	-
Elektronik	-	20	-	-
Furniture	-	19	-	-
Lain- lain				
Kimia	-	-	-	-
Sayur- sayuran	-	20	26	136
Pertanian/ Perkebunan	-	-	-	-
Carnel	-	-	-	-
Kendaraan	6	3	14	5
Mesin/ Alat Berat	2 315	2 570	1 725	2 074
Garam	-	-	10	10
Makanan Ternak	13	22	5	5
Makanan/ Minuman	22	110	9	77
Container	553	554	613	766
Spare Parts				

Lanjutan Tabel/ *Continued Table 9.1.6*

Jenis Barang	Mei May	Juni June	Juli July	Agustus August
(1)	(6)	(7)	(8)	(9)
Solar	38 228	37 483	34 911	36 036
Bensin/ Premium	1 200	2 400	1 200	4 600
LPG/ Gas	1	5	1	4
Pertamax	-	-	-	-
Non Migas				
Kakao	-	-	-	-
Garmen	-	-	-	-
Elektronik	26	12	-	-
Furniture	6	4	-	-
Lain- lain				
Kimia	-	-	-	-
Sayur- sayuran	122	184	163	60
Pertanian/ Perkebunan	-	-	-	-
Carnel	-	-	-	-
Kendaraan	5	8	22	9
Mesin/ Alat Berat	1 100	1 883	580	468
Garam	41	-	210	-
Makanan Ternak	-	-	10	-
Makanan/ Minuman	94	136	8	25
Container	565	777	704	551
Spare Parts	46	-	-	-

Lanjutan Tabel/ *Continued Table* 9.1.6

Jenis Barang	September <i>September</i>	Oktober <i>October</i>	November <i>November</i>	Desember <i>December</i>
(1)	(10)	(11)	(12)	(13)
Solar	38 842	33 015	32 721	35 652
Bensin/ Premium	4 800	3 605	2 400	4 600
LPG/ Gas	5	4	2	3
Pertamax	-	-	-	-
Non Migas				
Kakao	-	-	-	-
Garmen	-	-	-	-
Elektronik	-	29	-	-
Furniture	-	-	-	29
Lain- lain				
Kimia	-	-	-	-
Sayur- sayuran	-	13	37	17
Pertanian/ Perkebunan	-	-	1	-
Carnel	-	-	-	-
Kendaraan	2	2	3	2
Mesin/ Alat Berat	520	1 757	1 427	217
Garam	-	-	-	-
Makanan Ternak	-	4	5	-
Makanan/ Minuman	37	140	12	39
Container	883	710	1 086	1 060
Spare Parts	48	-	2 313	-

Lanjutan Tabel/ *Continued Table 9.1.6*

Jenis Barang	Januari <i>January</i>	Februari <i>February</i>	Maret <i>March</i>	April <i>April</i>
(1)	(2)	(3)	(4)	(5)
Oli/ Oli Bekas	-	-	-	-
Tiang Pancang	-	-	-	-
Pasir	1 146	-	-	-
Batu Pecah	30 184	13 553	10 415	7 736
Batu Kapur	-	-	-	-
Besi- besian/ Besi Tua	175	-	-	4
Log	-	-	-	-
Kayu Akasia/ Sengon	-	-	-	-
Minyak Hitam	-	-	-	-
Wood Chip/ BBS	-	-	-	-
Kayu Limbah/ rotan	-	-	-	-
Sapi/ Hewan	-	-	-	-
Bahan/ Material Bangunan	20	10	-	10
Sirtu	-	-	-	-
Lain- lain/ Gencar	1 843	1 058	2 879	2 892
Luar Negeri				
Pasir	-	-	-	-
Carnel	-	-	-	-
Pupuk	-	-	-	-
Kayu Akasia	-	-	-	-
CPO	-	-	-	-

Lanjutan Tabel/ *Continued Table* 9.1.6

Jenis Barang	Mei <i>May</i>	Juni <i>June</i>	Juli <i>July</i>	Agustus <i>August</i>
(1)	(6)	(7)	(8)	(9)
Oli/ Oli Bekas	3	-	-	-
Tiang Pancang	394	100	-	-
Pasir	-	-	-	-
Batu Pecah	10 195	15 571	2 400	9 154
Batu Kapur	-	-	-	-
Besi- besian/ Besi Tua	83	-	-	-
Log	-	-	-	-
Kayu Akasia/ Sengon	-	-	-	-
Minyak Hitam	-	-	-	-
Wood Chip/ BBS	-	-	-	-
Kayu Limbah/ rotan	-	-	-	-
Sapi/ Hewan	15	-	12	11
Bahan/ Material Bangunan	10	270	-	602
Sirtu	-	-	2 961	-
Lain- lain/ Gencar	936	1 145	111	1 449
Luar Negeri				
Pasir	-	-	-	-
Carnel	-	-	-	-
Pupuk	4 208	-	-	-
Kayu Akasia	-	-	-	-
CPO	-	-	-	-

Lanjutan Tabel/ *Continued Table 9.1.6*

Jenis Barang	September <i>September</i>	Oktober <i>October</i>	November <i>November</i>	Desember <i>December</i>
(1)	(10)	(11)	(12)	(13)
Oli/ Oli Bekas	-	-	3	-
Tiang Pancang	-	-	2 410	-
Pasir	1 001	-	-	-
Batu Pecah	7 680	6 648	26 364	14 505
Batu Kapur	-	-	-	-
Besi- besian/ Besi Tua	-	93	-	-
Log	-	-	-	-
Kayu Akasia/ Sengon	-	5 502	5 686	-
Minyak Hitam	-	-	-	-
Wood Chip/ BBS	-	-	-	-
Kayu Limbah/ rotan	-	-	-	-
Sapi/ Hewan	-	269	-	-
Bahan/ Material Bangunan	165	-	-	-
Sirtu	2 007	1 507	6 154	3 246
Lain- lain/ Gencar	931	892	1 653	1 409
Luar Negeri				
Pasir	-	-	-	-
Carnel	-	-	-	-
Pupuk	-	-	-	2 700
Kayu Akasia	-	-	-	-
CPO	-	-	-	-

Lanjutan Tabel/ *Continued Table* 9.1.6

Jenis Barang	Januari <i>January</i>	Februari <i>February</i>	Maret <i>March</i>	April <i>April</i>
(1)	(2)	(3)	(4)	(5)
Batu Bara	-	-	-	-
Pulp	-	-	-	-
Spare Parts	-	-	-	-
Batu Pecah	-	-	-	-
Alat Berat/ Pabrik	-	-	-	-
Bahan Peledak/ Amonium Nitrate	-	-	-	-
Minyak Hitam	-	-	-	-
Aspal	-	-	-	-
Lain- lain	-	-	-	-

Lanjutan Tabel/ *Continued Table 9.1.6*

Jenis Barang	Mei <i>May</i>	Juni <i>June</i>	Juli <i>July</i>	Agustus <i>August</i>
(1)	(6)	(7)	(8)	(9)
Batu Bara	-	-	-	-
Pulp	-	-	-	-
Spare Parts	-	-	-	-
Batu Pecah	-	-	-	-
Alat Berat/ Pabrik	-	-	-	-
Bahan Peledak/ Amonium Nitrate	-	-	-	-
Minyak Hitam	-	-	-	-
Aspal	-	-	-	-
Lain- lain	-	-	-	-

Lanjutan Tabel/ *Continued Table* 9.1.6

Jenis Barang	September <i>September</i>	Oktober <i>October</i>	November <i>November</i>	Desember <i>December</i>
(1)	(10)	(11)	(12)	(13)
Batu Bara	-	-	-	-
Pulp	-	-	-	-
Spare Parts	-	-	-	-
Batu Pecah	-	-	-	-
Alat Berat/ Pabrik	-	-	-	-
Bahan Peledak/ Amonium Nitrate	-	-	-	-
Minyak Hitam	-	-	-	-
Aspal	-	-	-	-
Lain- lain	-	-	-	-

Sumber : Kantor Unit Penyelenggara Pelabuhan Kelas III Tanjung Redeb

Source : *Port Class III Unit Office of Tanjung Redeb*

Muat Barang Angkutan Laut di Pelabuhan Laut Tanjung Redeb Menurut Jenis Barang Per Bulan di Kabupaten Berau, 2015

Tabel 9.1.7

Table

Cargo Loading at Seaport of Tanjung Redeb by Kinds per Month in Berau Regency, 2015

Jenis Barang	Januari <i>January</i>	Februari <i>February</i>	Maret <i>March</i>	April <i>April</i>
(1)	(2)	(3)	(4)	(5)
Dalam Negeri				
Bahan Pokok				
Beras	-	-	-	-
Gula Pasir	-	-	-	3
Tepung Terigu	-	-	-	-
Kacang/ Kedelai	-	-	-	-
Minyak Goreng	-	-	-	-
Bahan Strategis				
Pupuk	-	-	-	-
Semen	-	-	-	-
Baja/ Besi Beton	-	-	-	-
Aspal	-	-	-	-
Batu Bara	327 206	437 652	303 457	249 742
Kayu Gergajian/ MSK	-	-	-	-
Pulp	-	-	-	-
CPO	44 211	39 626	48 515	48 155
Kelapa Sawit	-	-	-	-
Plywood	-	-	-	-
Ammonium Nitrate	-	-	-	-
Migas				
Minyak tanah	-	-	-	-

Lanjutan Tabel/ *Continued Table 9.1.7*

Jenis Barang	Mei <i>May</i>	Juni <i>June</i>	Juli <i>July</i>	Agustus <i>August</i>
(1)	(6)	(7)	(8)	(9)
Dalam Negeri				
Bahan Pokok				
Beras	-	20	13	-
Gula Pasir	-	-	-	-
Tepung Terigu	-	-	-	4
Kacang/ Kedelai	-	-	-	-
Minyak Goreng	-	-	-	-
Bahan Strategis				
Pupuk	-	-	-	-
Semen	-	-	-	-
Baja/ Besi Beton	-	-	-	-
Aspal	-	-	-	-
Batu Bara	447 881	389 048	321 335	318 382
Kayu Gergajian/ MSK	-	-	-	-
Pulp	-	-	-	-
CPO	66 860	61 052	51 033	79 166
Kelapa Sawit	-	-	-	-
Plywood	-	-	-	-
Ammonium Nitrate	-	-	-	-
Migas				
Minyak tanah	-	-	-	-

Lanjutan Tabel/ *Continued Table 9.1.7*

Jenis Barang	September <i>September</i>	Oktober <i>October</i>	November <i>November</i>	Desember <i>December</i>
(1)	(10)	(11)	(12)	(13)
Dalam Negeri				
Bahan Pokok				
Beras	-	30	-	-
Gula Pasir	-	-	-	-
Tepung Terigu	-	-	4	80
Kacang/ Kedelai	-	-	-	-
Minyak Goreng	-	-	-	-
Bahan Strategis				
Pupuk	-	-	-	-
Semen	-	-	-	-
Baja/ Besi Beton	-	-	-	-
Aspal	-	-	-	-
Batu Bara	446 201	312 448	415 386	205 578
Kayu Gergajian/ MSK	-	-	-	-
Pulp	-	-	-	-
CPO	76 516	82 917	100 262	90 445
Kelapa Sawit	-	-	-	-
Plywood	-	-	-	-
Ammonium Nitrate	-	-	-	-
Migas				
Minyak tanah	-	-	-	-

Lanjutan Tabel/ *Continued Table 9.1.7*

Jenis Barang	Januari <i>January</i>	Februari <i>February</i>	Maret <i>March</i>	April <i>April</i>
(1)	(2)	(3)	(4)	(5)
Solar	200	500	-	-
Bensin/ Premium	-	-	-	-
LPG/ Gas	10	66	-	-
Pertamax	-	-	-	-
Non Migas				
Kakao	2	2	-	-
Garmen	-	-	-	-
Elektronik	-	-	-	-
Furniture	-	-	-	-
Lain- lain				
Kimia	-	-	-	-
Sayur- sayuran	-	-	-	-
Pertanian/ Perkebunan	-	-	-	-
Carnel	358	1 595	2 150	870
Kendaraan	14	2	-	18
Mesin/ Alat Berat	721	1 355	870	260
Garam	-	-	-	-
Makanan Ternak	-	-	-	-
Makanan/ Minuman	-	15	-	2
Container	609	557	462	434
Spare Parts	-	-	-	-

Lanjutan Tabel/ *Continued Table 9.1.7*

Jenis Barang	Mei May	Juni June	Juli July	Agustus August
(1)	(6)	(7)	(8)	(9)
Solar	1 500	-	-	300
Bensin/ Premium	-	-	-	-
LPG/ Gas	-	-	-	3
Pertamax	-	-	-	-
Non Migas				
Kakao	8	20	3	1
Garmen	-	-	-	-
Elektronik	-	-	-	-
Furniture	-	5	-	-
Lain- lain				
Kimia	-	-	-	-
Sayur- sayuran	-	-	-	-
Pertanian/ Perkebunan	-	101	-	-
Carnel	3 000	1 100	2 150	1 500
Kendaraan	6	38	70	9
Mesin/ Alat Berat	560	600	165	430
Garam	-	-	-	-
Makanan Ternak	-	-	-	-
Makanan/ Minuman	-	1	-	6
Container	652	700	440	775
Spare Parts	-	-	-	-

Lanjutan Tabel/ *Continued Table 9.1.7*

Jenis Barang	September <i>September</i>	Oktober <i>October</i>	November <i>November</i>	Desember <i>December</i>
(1)	(10)	(11)	(12)	(13)
Solar	100	650	1 300	-
Bensin/ Premium	-	-	-	-
LPG/ Gas	-	-	3	-
Pertamax	-	-	-	-
Non Migas				
Kakao	-	1	2	11
Garmen	-	-	-	-
Elektronik	-	-	-	-
Furniture	-	1	-	-
Lain- lain				
Kimia	-	-	-	-
Sayur- sayuran	-	-	-	-
Pertanian/ Perkebunan	3	-	37	-
Carnel	1 820	2 269	3 747	3 095
Kendaraan	9	7	9	-
Mesin/ Alat Berat	345	305	535	1 452
Garam	-	-	-	-
Makanan Ternak	-	-	-	-
Makanan/ Minuman	2	-	-	-
Container	958	632	388	1 126
Spare Parts	-	-	-	43

Lanjutan Tabel/ *Continued Table 9.1.7*

Jenis Barang	Januari <i>January</i>	Februari <i>February</i>	Maret <i>March</i>	April <i>April</i>
(1)	(2)	(3)	(4)	(5)
Oli/ Oli Bekas	-	-	-	-
Tiang Pancang	-	-	-	-
Pasir	-	-	-	-
Batu Pecah	-	-	-	-
Batu Kapur	-	-	-	-
Besi- besian/ Besi Tua	-	-	-	-
Log	40 223	41 524	25 901	55 269
Kayu Akasia/ Sengon	-	320	-	-
Minyak Hitam	-	-	-	-
Wood Chip/ BBS	-	-	-	-
Kayu Limbah/ rotan	-	-	-	-
Sapi/ Hewan	-	-	-	-
Bahan/ Material Bangunan	-	-	-	-
Sirtu	-	-	-	3 309
Lain- lain/ Gencar	3	24	5	4
Luar Negeri				
Pasir	-	-	-	-
Carnel	-	-	-	-
Pupuk	-	-	-	-
Kayu Akasia	-	-	-	-
CPO	10 346	10 320	6 011	5 001

Lanjutan Tabel/ *Continued Table 9.1.7*

Jenis Barang	Mei <i>May</i>	Juni <i>June</i>	Juli <i>July</i>	Agustus <i>August</i>
(1)	(6)	(7)	(8)	(9)
Oli/ Oli Bekas	-	-	-	-
Tiang Pancang	-	100	-	20
Pasir	-	-	2 678	-
Batu Pecah	-	-	-	-
Batu Kapur	-	-	-	-
Besi- besian/ Besi Tua	-	-	-	-
Log	37 997	58 625	73 491	48 614
Kayu Akasia/ Sengon	-	-	-	14 590
Minyak Hitam	-	-	-	-
Wood Chip/ BBS	-	-	-	-
Kayu Limbah/ rotan	-	-	-	-
Sapi/ Hewan	-	-	-	-
Bahan/ Material Bangunan	-	-	-	400
Sirtu	-	-	-	-
Lain- lain/ Gencar	1	1	-	29
Luar Negeri				
Pasir	-	-	-	-
Carnel	-	-	-	-
Pupuk	-	-	-	-
Kayu Akasia	-	-	-	-
CPO	9 734	3 252	13 352	2 498

Lanjutan Tabel/ *Continued Table 9.1.7*

Jenis Barang	September <i>September</i>	Oktober <i>October</i>	November <i>November</i>	Desember <i>December</i>
(1)	(10)	(11)	(12)	(13)
Oli/ Oli Bekas	-	-	-	-
Tiang Pancang	-	-	150	-
Pasir	-	-	-	2 678
Batu Pecah	-	-	-	-
Batu Kapur	-	-	-	-
Besi- besian/ Besi Tua	-	-	-	-
Log	-	-	-	-
Kayu Akasia/ Sengon	17 902	15 893	14 432	47 367
Minyak Hitam	-	-	-	-
Wood Chip/ BBS	-	-	-	-
Kayu Limbah/ rotan	-	-	-	-
Sapi/ Hewan	-	-	-	-
Bahan/ Material Bangunan	-	10	-	-
Sirtu	1 527	-	-	-
Lain- lain/ Gencar	20	1 478	16	71
Luar Negeri				
Pasir	-	-	-	-
Carnel	-	-	-	-
Pupuk	-	-	-	-
Kayu Akasia	-	-	-	-
CPO	5 999	10 244	10 871	8 600

Lanjutan Tabel/ *Continued Table 9.1.7*

Jenis Barang	Januari <i>January</i>	Februari <i>February</i>	Maret <i>March</i>	April <i>April</i>
(1)	(2)	(3)	(4)	(5)
Batu Bara	2 286 453	2 298 938	2 798 102	2 432 067
Pulp	-	-	-	-
Spare Parts	-	-	-	-
Batu Pecah	-	-	-	-
Alat Berat/ Pabrik	-	-	-	-
Bahan Peledak/ Amonium Nitrate	-	-	-	-
Minyak Hitam	-	-	-	-
Aspal	-	-	-	-
Lain- lain	-	-	-	-

Lanjutan Tabel/ *Continued Table 9.1.7*

Jenis Barang	Mei May	Juni June	Juli July	Agustus August
(1)	(6)	(7)	(8)	(9)
Batu Bara	1 905 390	2 573 328	2 516 728	2 694 057
Pulp	-	-	-	-
Spare Parts	-	-	-	-
Batu Pecah	-	-	-	-
Alat Berat/ Pabrik	-	-	-	-
Bahan Peledak/ Amonium Nitrate	-	-	-	-
Minyak Hitam	-	-	-	-
Aspal	-	-	-	-
Lain- lain	-	-	-	-

Lanjutan Tabel/ *Continued Table 9.1.7*

Jenis Barang	September <i>September</i>	Oktober <i>October</i>	November <i>November</i>	Desember <i>December</i>
(1)	(10)	(11)	(12)	(13)
Batu Bara	3 103 694	2 746 985	2 848 089	2 434 636
Pulp	-	-	-	-
Spare Parts	-	-	-	-
Batu Pecah	-	-	-	-
Alat Berat/ Pabrik	-	276	-	-
Bahan Peledak/ Amonium Nitrate	-	-	-	-
Minyak Hitam	-	-	-	-
Aspal	-	-	-	-
Lain- lain	-	-	-	-

Sumber : Kantor Unit Penyelenggara Pelabuhan Kelas III Tanjung Redeb

Source : *Port Class III Unit Office of Tanjung Redeb*

Tabel
Table

9.1.8

**Pesawat dan Penumpang Yang Melalui Bandara Udara
Kalimarau Per Bulan di Kabupaten Berau, 2015**
*Aircraft Traffic and Passanger at Kalimarau Airport by
Month in Berau Regency, 2015*

Bulan Month	Pesawat/Aircraft		Penumpang/Passenger		
	Berangkat Departure	Datang Arrive	Berangkat Departure	Datang Arrive	Transit
(1)	(2)	(3)	(4)	(5)	(6)
Januari	311	302	17 117	19 134	427
Februari	279	284	15 489	15 258	357
Maret	303	307	17 129	17 002	229
April	299	301	17 730	17 460	436
Mei	295	292	19 486	19 057	566
Juni	253	261	19 365	17 215	389
Juli	310	310	22 085	18 765	664
Agustus	307	308	18 571	22 224	387
September	144	145	9 884	9 541	258
Oktober	189	88	12 247	12 194	273
November	272	272	18 376	18 210	673
Desember	299	297	22 053	19 487	696
2015	3 261	3 167	209 532	205 547	5 355

Sumber : Bandar Udara Kalimarau Tanjung Redeb

Source : Kalimarau Airport, Tanjung Redeb

Tabel
Table 9.1.9

Barang Muatan, Bagasi, dan Pos/Paket Yang Dimuat dan Dibongkar Di Bandar Udara Kalimantan di Kabupaten Berau, 2015

Cargo, Baggage, and Airmail/Parcel Loaded and Unloaded at Kalimantan by Month in Berau Regency 2015

Bulan Month	Barang/ Cargo		Bagasi/ Bagage	
	Muat Loaded	Bongkar Unloaded	Muat Loaded	Bongkar Unloaded
(1)	(2)	(3)	(4)	(5)
Januari	70 387	110 543	111 752	176 891
Februari	62 975	135 572	100 550	127 374
Maret	53 098	152 989	105 897	142 014
April	67 757	139 676	118 322	142 374
Mei	72 110	140 016	137 654	160 365
Juni	62 618	125 738	156 237	157 569
Juli	65 454	109 108	175 631	181 847
Agustus	65 438	123 413	149 370	192 110
September	52 609	87 228	72 497	83 317
Oktober	54 288	82 034	81 220	113 606
November	67 934	113 180	114 045	165 051
Desember	77 516	126 099	153 137	166 436
2015	772 184	1 445 596	1 476 312	1 808 954

Sumber : Bandar Udara Kalimantan Tanjung Redeb

Source : Kalimantan Airport, Tanjung Redeb

9.2 KOMUNIKASI

COMMUNICATION

Tabel 9.2.1 Jumlah Kantor Pos Pembantu Menurut Kecamatan di Kabupaten Pasuruan, 2012–2015
Table 9.2.1 Number of Auxiliary Post Office by Subdistrict in Pasuruan Regency, 2012–2015

Kecamatan Subdistrict	2012	2013	2014	2015
(1)	(2)	(3)	(4)	(5)
010 Kelay	-	-	-	-
020 Talisayan	1	1	1	1
021 Tabalar	1	1	-	-
030 Biduk-Biduk	-	-	-	-
040 Pulau Derawan	-	-	-	1
041 Maratua	-	-	-	-
050 Sambaliung	-	-	1	1
060 Tanjung Redeb	1	1	2	2
070 Gunung Tabur	-	-	-	-
080 Segah	-	-	-	1
090 Teluk Bayur	2	2	2	2
100 Batu Putih	1	1	1	1
110 Biatan	1	1	1	1
Jumlah Total	7	7	8	10

Sumber : PT Pos Indonesia Tanjung Redeb

Source : Indonesian Post Ltd Tanjung Redeb

Tabel 9.2.2 Nilai Penerimaan Pos dan Giro Per Bulan (Juta Rp) di Kabupaten Berau, 2015
Table *Value Acceptance of Post Per Month (Millions of Rp) in Berau Regency, 2015*

Bulan Month	Giro dan Keuangan Giro and Finance	Lainnya Others	Jumlah Total
(1)	(2)	(3)	(4)
Januari	19 654,70	248,96	19 903,66
Februari	27 248,96	203,21	27 452,17
Maret	18 837,03	224,38	19 061,41
April	19 118,54	257,00	19 375,54
Mei	2 236,89	268,58	2 505,47
Juni	19 910,77	290,11	20 200,88
Juli	20 116,23	243,61	20 359,84
Agustus	19 700,36	228,51	19 928,87
September	20 964,43	219,45	21 183,88
Oktober	20 731,13	200,42	20 931,55
November	21 137,42	212,27	21 349,69
Desember	26 681,40	236,59	26 917,99
Jumlah/Total	226 337,86	2 833,09	229 170,95

Sumber : PT Pos Indonesia Tanjung Redeb
 Source : Indonesian Post Ltd Tanjung Redeb

<http://www.beraukab.bps.go.id>

Halaman ini sengaja dikosongkan
This page is intentionally unmarked

PENJELASAN TEKNIS

1. Data statistik perbankan bersumber dari Kantor Perwakilan Bank Indonesia Provinsi Kalimantan Timur.
2. Kredit mikro adalah kredit atau pembiayaan dari bank kepada nasabah dengan plafon kredit keseluruhan maksimal Rp.50.000.000,- (lima puluh juta rupiah) atau ekuivalen.
3. Kredit kecil adalah kredit atau pembiayaan dari bank kepada nasabah dengan plafon kredit keseluruhan lebih dari Rp.50.000.000,- (lima puluh juta rupiah) sampai dengan maksimum Rp.500.000.000,- (lima ratus juta rupiah) atau ekuivalen.
4. Kredit menengah adalah kredit atau pembiayaan dari bank kepada nasabah dengan plafon kredit keseluruhan lebih dari Rp.500.000.000,- (lima ratus juta rupiah) sampai dengan maksimum Rp. 5000.000.000,- (lima miliar rupiah) atau ekuivalen.

TECHNICAL NOTE

1. *Banking statistics are obtained from the Bank Indonesia Regional Office Province of East Kalimantan.*
2. *Micro credit is a credit of financing from the bank to the customers with maximum total credit ceiling Rp.50.000.000,- (fifty million rupiah) or equivalent.*
3. *Small credit is a credit of financing from the bank to the customers with maximum total credit ceiling between Rp.50.000.000,- (fifty million rupiah) and Rp.500.000.000,- (five hundred million rupiah) maximum or equivalent.*
4. *Medium credit is a credit of financing from the bank to the customers with maximum total credit ceiling between Rp.500.000.000,- (five hundred million rupiah) and Rp.5000.000.000,- (five billion rupiah) maximum or equivalent.*

5. Simpanan masyarakat adalah simpanan milik pihak ketiga bukan bank (termasuk pengumpulan dana dengan prinsip syariah), baik dalam rupiah maupun valuta asing, pada bank yang berbentuk giro, tabungan, dan simpanan berjangka. Dalam publikasi ini tidak termasuk simpanan milik bukan penduduk dan pemerintah pusat (konsep neto).
 6. Giro adalah simpanan pada bank umum dalam rupiah dan valuta asing milik pihak ketiga bukan bank, yang penarikannya dapat dilakukan setiap saat dengan menggunakan cek, surat perintah bayar, surat perintah pembayaran lainnya, atau dengan cara pemindahbukuan.
 7. Tabungan adalah simpanan pada bank dalam rupiah dan valuta asing milik pihak ketiga bukan bank yang penarikannya hanya dapat dilakukan menurut cara-cara tertentu yang disepakati.
5. *Private deposit is deposit (including deposit based on sharia principles) of non bank third parties with bank in the form of demand deposit, savings, and term deposit. Such fund excludes deposit on non resident and central government.*
 6. *Demand deposit is deposit of non bank third parties with commercial bank in either rupiah foreign currencies that can be withdrawn through check, other payment order, or overbooking.*
 7. *Saving are deposits of non bank third parties with commercial bank that can be withdrawn according to certain agreement.*

8. Simpanan berjangka adalah deposito berjangka, deposit on call, dan sertifikat deposito pada bank dalam rupiah dan valuta asing milik pihak ketiga bukan bank yang penarikannya dapat dilakukan menurut jangka waktu tertentu sesuai dengan perjanjian.
 9. Pinjaman yang diberikan adalah tagihan kepada sektor swasta domestik (termasuk penyediaan pembiayaan berdasarkan prinsip syariah) yang hanya mencakup kredit yang diberikan oleh bank umum yang beroperasi di wilayah Indonesia. Pengertian pinjaman dalam publikasi ini tidak termasuk pinjaman pada pemerintah pusat dan bukan penduduk (konsep neto).
 10. Pinjaman investasi adalah pinjaman berjangka menengah/ panjang untuk pembelian barang-barang modal dan jasa yang diperlukan guna rehabilitasi, modernisasi, ekspansi, dan relokasi proyek dan atau
8. *Term deposit is time deposit, deposit on call, and certificate of deposit of non bank third parties with commercial bank in either Rupiah or foreign currencies that can be withdrawn at an agreed period.*
 9. *Loans of commercial banks are claims (including financing based on sharia principles) on domestic private sector of banks operating in Indonesia. Therefore, it excludes loans to central government and to non-resident.*
 10. *Investment loans is a medium/ long term loan in order to purchase capital goods and services for rehabilitation, modernization, expansion, or relocation of project, and or establishment of new*

pendirian usaha baru.

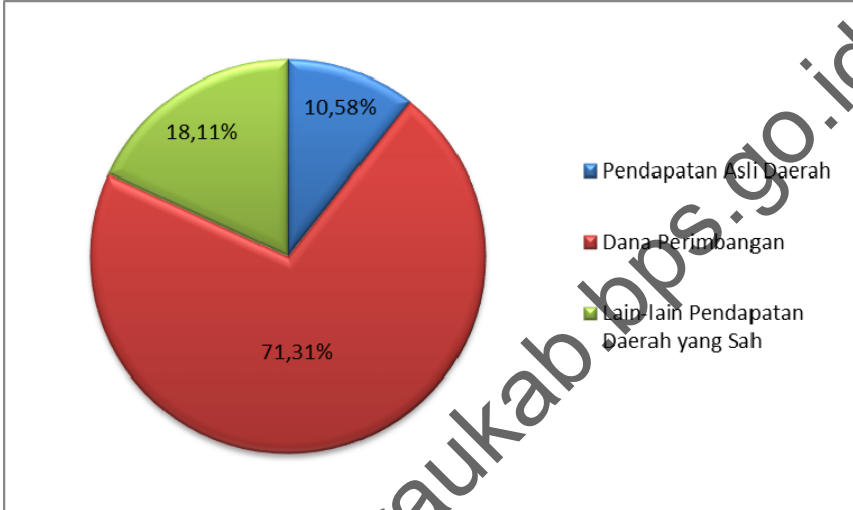
bussiness.

<http://www.beraukab.bps.go.id>

Gambar
Figure

10.1

Realisasi Penerimaan Daerah, 2015
Acceptance Realization, 2015



10.1. KEUANGAN DAERAH
REGIONAL FINANCE

Tabel Realisasi Pendapatan Pemerintah Kabupaten Berau Menurut Jenis Pendapatan (ratus ribu rupiah), 2013–2015
Table 10.1.1 *Actual Revenues of Government of Berau Regency by Source of Revenues (hundred thousand rupiahs), 2013–2015*

Jenis Pendapatan <i>Source of Revenues</i>	2013	2014	2015
(1)	(2)	(3)	(4)
1. Pendapatan Asli Daerah	178 662,51	240 856,80	234 340,82
1.1. Hasil Pajak Daerah	31 035,60	39 906,89	39 038,26
1.2. Hasil Retribusi Daerah	13 237,39	14 381,38	13 197,26
1.3. Hasil Pengelolaan Kekayaan Daerah yang Dipisahkan	27 011,16	27 341,06	23 481,95
1.4. Lain-lain Pendapatan Asli Daerah yang Sah	107 378,36	159 227,47	158 623, 35
2. Dana Perimbangan	1 413 944,41	1 646 447,06	1 579 758,86
2.1. Bagi Hasil Pajak/Bagi Hasil Bukan Pajak	940 193,99	1 140 675,50	1 122 423,28
2.2. Dana Alokasi Umum (DAU)	471 929,72	498 008,86	450 655,81
2.3. Dana Alokasi Khusus (DAK)	1 820,70	7 762,70	6 679,77

Lanjutan Tabel/ *Continued Table* 10.1.1

Jenis Pendapatan <i>Type Of Acceptance</i>	2013	2014	2015
(1)	(2)	(3)	(4)
3. Lain-lain Pendapatan Daerah yang Sah	312 202,83	477 186,83	401 175,92
3.1. Pendapatan Hibah	-	-	-
3.2. Dana Darurat	-	-	-
3.3. Dana Bagi Hasil Pajak dari Provinsi dan Pemerintah Daerah Lainnya	168 844,61	196 206,49	222 095,58
3.4. Dana Penyesuaian dan Otonomi Khusus	61 845,22	37 545,84	57 631,50
3.5. Bantuan Keuangan dari Provinsi atau Pemerintah Daerah Lainnya	81 513,00	243 434,50	92 726,85
3.6. Dana Desa dan ADT	-	-	28 721,99

**Realisasi Belanja Pemerintah Kabupaten Berau Menurut
Jenis Belanja (ratus ribu rupiah), 2013–2015**

Tabel
Table 10.1.2 *Actual Expenditures of Government of Berau Regency by
Kind of Expenditures (hundred thousand rupiahs),
2013–2015*

Jenis Belanja <i>Kind Of Expenditures</i>	2013	2014	2015
(1)	(2)	(3)	(4)
1. Belanja Langsung	1 208,89	1 653 526,57	1 923 496,69
1.1. Belanja Pegawai	137,36	148 765,36	182 097,44
1.2. Belanja Barang dan Jasa	380,09	465 621,52	443 574,94
1.3. Belanja Modal	691,44	1 039 139,69	1 297 824,31
2. Belanja Tidak Langsung	513,98	603 018,95	863 262,57
2.1. Belanja Pegawai	421,18	499 993,30	584 407,51
2.2. Belanja Bunga	-	-	-
2.3. Belanja Subsidi	-	-	-
2.4. Belanja Hibah	23,84	15 141,19	81 351,88
2.5. Belanja Bantuan Sosial	4,67	7 905,54	1 548,50
2.6. Belanja Bantuan Keuangan kepada Provinsi/ Kabupaten/ Kota dan Pemerintah Desa	64,29	77 420,71	192 763,73
2.7. Belanja Tidak Terduga	-	-	493,43

Sumber : Dinas Pendapatan Daerah Kabupaten Berau

Source : Department of Regional Income of Berau Regency

10.2. PERBANKAN

BANKS

Jumlah Aktiva dan Posisi Simpanan Masyarakat dalam Rupiah dan Valuta Asing Bank Umum dan Bank BPR (juta rupiah) di Kabupaten Berau, 2011– 2015

Tabel 10.2.1 *Total Commercial and Rural Banks Assets and Outstanding of Private Deposit in Rupiah and Foreign Currency (million of Rp) in Berau Regency, 2011– 2015*

Tahun	Aktiva Assets	Simpanan Masyarakat Private Deposit	
		Giro Demand Deposit	
		Nominal	Rekening (satuan) Account (number)
(1)	(2)	(3)	(4)
2011	2 543 853	540 492	2 135
2012	3 330 118	685 455	2 106
2013	3 704 683	564 522	2 346
2014	4 184 217	597 541	2 287
2015	3 884 582	445 965	2 369

Lanjutan Tabel/ *Continued Table* 10.2.1

Tahun	Simpanan Masyarakat <i>Private Deposit</i>			
	Simpanan Berjangka <i>Time Deposit</i>		Tabungan <i>Saving Deposit</i>	
	Nominal	Rekening (satuan) Account (number)	Nominal	Rekening (satuan) Account (number)
		(2)		(3)
2011	1 029 238	3 003	951 514	94 872
2012	1 304 141	2 353	1 094 447	104 331
2013	1 575 835	2 258	1 276 643	130 430
2014	1 842 048	2 455	1 441 339	145 771
2015	1 425 376	2 608	1 551 733	159 391

Sumber : Kantor Perwakilan Bank Indonesia Provinsi Kalimantan Timur

Source : *Bank Indonesia Regional Office Province of East Kalimantan*

Tabel 10.2.2 **Posisi Pinjaman Berdasarkan Lapangan Usaha Yang Diberikan Dalam Rupiah dan Valuta Asing pada Bank Umum dan Bank BPR Menurut Sektor Ekonomi (juta rupiah) di Kabupaten Berau, 2011–2015**

Table 10.2.2 **Outstanding of Loans by Industrial Origin in Rupiah and Foreign Currency of Commercial and Rural Banks by Economic Sectors (million of Rp) in Berau Regency, 2011–2015**

Sektor Ekonomi Economic Sector	2011	2012	2013
(1)	(2)	(3)	(4)
Pertanian, Peternakan, Kehutanan, & Perikanan <i>Agriculture, Livestock, Forestry, & Fishery</i>	477 192	1 349 165	1 682 584
Pertambangan dan Penggalian <i>Minning and Quarrying</i>	559 557	1 409 626	1 405 105
Industri Pengolahan <i>Manufacturing Industry</i>	45 165	40 057	31 842
Listrik, Gas, dan Air Bersih <i>Electricity, Gas, and Water Supply</i>	210 311	183 722	246 903
Konstruksi <i>Construction</i>	115 646	432 837	307 693
Perdagangan, Hotel, dan Restoran <i>Trade, Hotel, and Restaurant</i>	272 179	297 646	483 398
Pengangkutan dan Komunikasi <i>Transport and Communication</i>	132 132	328 465	337 344
Keuangan, Real Estate, & Jasa Perusahaan <i>Financial, Ownership, & Business Services</i>	119 628	231 582	223 515
Jasa-jasa <i>Services</i>	271 655	118 376	142 792
Jumlah Total	2 203 466	4 391 476	4 861 175

Lanjutan Tabel/ *Continued Table* 10.2.2

Sektor Ekonomi <i>Economic Sector</i>	2014	2015
(1)	(5)	(6)
Pertanian, Peternakan, Kehutanan, & Perikanan <i>Agriculture, Livestock, Forestry, & Fishery</i>	1 989 117	2 018 438
Pertambangan dan Penggalian <i>Mining and Quarrying</i>	1 368 255	1 253 805
Industri Pengolahan <i>Manufacturing Industry</i>	217 323	226 548
Listrik, Gas, dan Air Bersih <i>Electricity, Gas, and Water Supply</i>	1 697	42 605
Konstruksi <i>Construction</i>	285 007	237 605
Perdagangan, Hotel, dan Restoran <i>Trade, Hotel, and Restaurant</i>	534 355	587 826
Pengangkutan dan Komunikasi <i>Transport and Communication</i>	227 015	192 513
Kuangan, Real Estate, & Jasa Perusahaan <i>Financial, Ownership, & Business Services</i>	194 055	140 057
Jasa-jasa <i>Services</i>	78 761	74 490
Jumlah <i>Total</i>	4 895 585	4 773 887

Sumber : Kantor Perwakilan Bank Indonesia Provinsi Kalimantan Timur

Source : *Bank Indonesia Regional Office Province of East Kalimantan*

Tabel 10.2.3 **Posisi Pinjaman Kepada Bukan Lapangan Usaha Yang Diberikan Dalam Rupiah dan Valuta Asing pada Bank Umum dan Bank BPR Menurut Sektor Ekonomi (juta rupiah) di kabupaten Berau, 2011– 2015**
Table 10.2.3 ***Outstanding of Loans to Non Industrial Origin in Rupiah and Foreign Currency of Commercial and Rural Banks by Economic Sectors (million of Rp) in Berau Regency, 2011– 2015***

Sektor Ekonomi <i>Economic Sector</i>	2011	2012	2013
(1)	(2)	(3)	(4)
Rumah Tinggal Housing	54 870	59 399	92 214
Flat dan Apartemen Flat and Apartment	-	1 954	1 056
Rumah Toko dan Rumah Kantor Shop House and Aofficehouse	283	-	6 272
Kendaraan Bermotor Vehicles	35 071	94 135	126 230
Lainnya Others	445 802	579 720	712 962
Jumlah Total	536 027	735 208	938 734

Lanjutan Tabel/ Continued Table 10.2.3

Sektor Ekonomi <i>Economic Sector</i>	2014	2015
(1)	(5)	(6)
Rumah Tinggal Housing	94 111	92 215
Flat dan Apartemen Flat and Apartment	3 542	3 964
Rumah Toko dan Rumah Kantor Shop House and Aofficehouse	6 512	7 344
Kendaraan Bermotor Vehicles	180 443	139 194
Lainnya Others	687 140	682 094
Jumlah <i>Total</i>	971 749	924 812

Sumber : Kantor Perwakilan Bank Indonesia Provinsi Kalimantan Timur

Source : Bank Indonesia Regional Office Province of East Kalimantan

Tabel 10.2.4 Posisi Pinjaman Rupiah dan Valuta Asing Yang Diberikan Bank Umum dan BPR Menurut Jenis Penggunaan (juta rupiah) di Kabupaten Berau, 2011– 2015
Table *Outstandings of Loans In Rupiah and Foreign Currency of Commercial and Rural Bank by Type of Loans (million of Rp) in Berau Regency, 2011– 2015*

Tahun	Jenis Penggunaan/ <i>Type of Loans</i>			Jumlah Total
	Modal Kerja <i>Working Capital</i>	Investasi <i>Investment</i>	Konsumsi <i>Consumption</i>	
(1)	(2)	(3)	(4)	(5)
2011	1 153 763	1 049 703	536 027	2 739 493
2012	2 340 385	2 051 091	735 208	5 126 684
2013	1 820 974	3 040 220	938 715	5 799 909
2014	2 089 405	2 806 180	971 749	5 867 334
2015	1 844 451	2 929 436	924 812	5 698 699

Sumber : Kantor Perwakilan Bank Indonesia Provinsi Kalimantan Timur

Source : *Bank Indonesia Regional Office Province of East Kalimantan*

Tabel
Table

10.2.5

Posisi Kredit Kepada Usaha Mikro, Kecil, dan Menengah yang Diberikan Bank Umum Menurut Skala Usaha (juta rupiah) di Kabupaten Berau, 2011– 2015

Outstanding of Commercial Banks Credits to Micro, Small, and Medium Scale Enterprise (million of Rp) in Berau Regency, 2011– 2015

Tahun	Skala Usaha/ <i>Scale Enterprise</i>			Jumlah Total
	Mikro <i>Micro</i>	Kecil <i>Small</i>	Menengah <i>Medium</i>	
(1)	(2)	(3)	(4)	(5)
2011	85 680	206 459	286 568	578 708
2012	101 336	185 339	333 089	619 764
2013	113 112	242 889	404 568	760 569
2014	139 002	312 984	364 767	816 753
2015	174 392	355 939	367 141	897 472

Sumber : Kantor Perwakilan Bank Indonesia Provinsi Kalimantan Timur

Source : *Bank Indonesia Regional Office Province of East Kalimantan*

Tabel 10.2.6 **Posisi Kredit Kepada Usaha Mikro, Kecil, dan Menengah yang Diberikan Bank Umum Menurut Jenis Penggunaan (juta rupiah) di Kabupaten Berau, 2011– 2015**
Table 10.2.6 **Outstanding of Commercial Banks Credits to Micro, Small, and Medium Enterprise by Type of Credits (million of Rp) in Berau Regency, 2011– 2015**

Tahun	Jenis Penggunaan/ Type of Credits			Jumlah Total
	Modal Kerja <i>Working Capital</i>	Investasi <i>Investment</i>	Tidak Teridentifikasi <i>Unidentified</i>	
(1)	(2)	(3)	(4)	(5)
2011	398 114	180 594	-	578 708
2012	484 469	135 295	-	619 764
2013	466 136	294 433	-	760 569
2014	487 090	329 662	-	816 753
2015	457 856	439 616	-	897 472

Sumber : Kantor Perwakilan Bank Indonesia Provinsi Kalimantan Timur
 Source : Bank Indonesia Regional Office Province of East Kalimantan

Posisi Kredit Mikro, Kecil, dan Menengah yang Diberikan Oleh Bank Umum dan BPR Menurut Sektor Ekonomi (juta rupiah) di Kabupaten Berau, 2011– 2015

Tabel
Table

10.2.7

Outstanding of Micro, Small, and Medium Credits of Commercial and Rural Bank by Economic Sectors (million of Rp) in Berau Regency, 2011– 2015

Sektor Ekonomi <i>Economic Sector</i>	2011	2012	2013
(1)	(2)	(3)	(4)
Pertanian, Peternakan, Kehutanan, & Perikanan <i>Agriculture, Livestock, Forestry, & Fishery</i>	41 647	98 005	139 687
Pertambangan dan Penggalian <i>Mining and Quarrying</i>	5 965	8 033	4 263
Industri Pengolahan <i>Manufacturing Industry</i>	4 400	9 454	8 822
Listrik, Gas, dan Air Bersih <i>Electricity, Gas, and Water Supply</i>	394	218	1 370
Konstruksi <i>Construction</i>	90 014	128 370	73 430
Perdagangan, Hotel, dan Restoran <i>Trade, Hotel, and Restaurant</i>	189 085	244 547	381 401
Pengangkutan dan Komunikasi <i>Transport and Communication</i>	42 808	13 785	17 342
Kuangan, Real Estate, & Jasa Perusahaan <i>Financial, Ownership, & Business Services</i>	88 795	55 983	104 856
Jasa-jasa <i>Services</i>	115 600	61 368	29 399
Tidak teridentifikasi <i>Unidentified</i>	-	-	-
Jumlah Total	578 708	619 764	760 569

Lanjutan Tabel/ *Continued Table 10.2.7*

Sektor Ekonomi <i>Economic Sector</i>	2014	2015
(1)	(4)	(5)
Pertanian, Peternakan, Kehutanan, & Perikanan <i>Agriculture, Livestock, Forestry, & Fishery</i>	238 632	302 934
Pertambangan dan Penggalian <i>Minning and Quarrying</i>	3 163	4 736
Industri Pengolahan <i>Manufacturing Industry</i>	9 320	13 767
Listrik, Gas, dan Air Bersih <i>Electricity, Gas, and Water Supply</i>	1 697	1 460
Konstruksi <i>Construction</i>	53 683	56 331
Perdagangan, Hotel, dan Restoran <i>Trade, Hotel, and Restaurant</i>	395 544	418 764
Pengangkutan dan Komunikasi <i>Transport and Communication</i>	28 505	20 265
Kuangan, Real Estate, & Jasa Perusahaan <i>Financial, Ownership, & Business Services</i>	45 215	38 050
Jasa-jasa <i>Services</i>	40 995	41 165
Tidak teridentifikasi <i>Unidentified</i>	-	-
Jumlah <i>Total</i>	816 753	897 472

Sumber : Kantor Perwakilan Bank Indonesia Provinsi Kalimantan Timur
 Source : Bank Indonesia Regional Office Province of East Kalimantan

**10.3. HARGA-HARGA
PRICES**

Tabel 10.3.1 Rata-Rata Harga Bahan Pokok Di Kabupaten Berau Per Bulan di Kabupaten Berau, 2015
The Average Price of Prime Things in Berau Regency by Month in Berau Regency, 2015

Bulan Month	Beras Rice Rp/Kg	Ikan Laut Asin Belanak Salty Fish Rp/Kg	Gula Pasir Sugar Rp/Kg
(1)	(2)	(3)	(4)
Januari	12 200	56 500	16 500
Februari	12 200	57 500	15 500
Maret	12 600	57 500	15 670
April	12 600	62 500	15 340
Mei	12 600	65 000	15 340
Juni	12 600	67 500	14 670
Juli	13 170	65 000	14 670
Agustus	13 170	70 000	14 670
September	13 170	70 000	14 670
Oktober	13 500	70 000	14 670
Nopember	13 500	70 000	14 670
Desember	13 500	70 000	14 670
Rata-Rata/ Mean	11 851	65 125	15 087

Lanjutan Tabel/ Continued Table 10.3.1

Bulan Month	Garam Segitiga Biru Salt Rp/250gr	Minyak Tanah Rp/Liter Kerosene	Sabun Cuci B29 Rp/400 gr Cleaning Soap
(1)	(5)	(6)	(7)
Januari	1 000	14 750	4 250
Februari	1 000	14 000	4 250
Maret	1 000	14 340	4 500
April	1 000	14 340	4 500
Mei	1 000	14 340	4 500
Juni	2 000	14 670	4 500
Juli	2 000	14 670	4 700
Agustus	2 000	14 670	4 700
September	2 000	14 670	5 000
Oktober	2 000	14 670	5 000
Nopember	2 000	14 340	5 000
Desember	2 000	14 340	5 000
Rata-Rata/ Mean	1 583	14 483	4 658

Sumber : Diolah dari Survei Harga Pedesaan, BPS

Source : Based on Rural Price Survey, BPS

Tabel 10.3.2 Rata-Rata Harga Bahan Bangunan Per Bulan di Kabupaten Berau, 2015
The Average Price of Price Construction Material Every Month in Berau Regency, 2015

Bulan Month	Pasir Sand (Kubik/Cubi c)	Semen Gresik Cement Zak : 40 kg	Papan Meranti Board of Meranti 20 x 2 cm	Batu Bata Brick (Buah/ Piece)
(1)	(2)	(3)	(4)	(5)
Januari	92 500	87 500	42 500	1 200
Februari	91 670	85 000	40 670	1 200
Maret	91 670	85 000	40 670	1 200
April	91 670	85 000	40 670	1 200
Mei	91 670	85 000	40 670	1 330
Juni	91 670	85 000	40 670	1 330
Juli	91 670	85 000	40 670	1 330
Agustus	91 670	85 000	40 670	1 330
September	91 670	85 000	40 670	1 330
Oktober	91 670	85 000	40 670	1 330
November	91 670	85 000	41 670	1 330
Desember	91 670	85 000	41 670	1 330
Rata-Rata/ Mean	91 739	85 208	40 989	1 287

Lanjutan Tabel/ Continued Table 10.3.2

Bulan Month	Paku 3 cm Nail 3 cm Kg	Paku 5 cm Nail 5 cm Kg	Upah Tukang Fee Worker (Orang/Hari)	Upah Pembantu Tukang Fee Helper (Orang/Hari)
(1)	(6)	(7)	(8)	(9)
Januari	17 000	17 000	112 500	92 500
Februari	17 000	17 000	112 500	92 500
Maret	17 000	17 000	112 500	92 500
April	17 000	17 000	112 500	92 500
Mei	17 000	17 000	112 500	92 500
Juni	17 000	17 000	112 500	92 500
Juli	17 000	17 000	112 500	92 500
Agustus	17 000	17 000	112 500	92 500
September	17 000	17 000	112 500	92 500
Oktober	17 000	17 000	112 500	92 500
November	17 000	17 000	112 500	92 500
Desember	17 000	17 000	112 500	92 500
Rata-Rata/ Mean	17 000	17 000	112 500	92 500

Sumber : Diolah dari Survei Harga Pedesaan, BPS

Source : Based on Rural Price Survey, BPS

Tabel 10.3.3 **Rata-Rata Harga Alat Tulis Per Bulan di Kabupaten Berau 2015**
Table 10.3.3 **The Average Price of Stationery Per Month in Berau Regency, 2015**

Bulan Month	Pensil 2B Steadler Pencil 2B (Buah/Piece)	Penggaris Plastik 30 cm Ruler Of Plastic 30 cm (Buah/Piece)	Pulpen Pilot Ballpoint Pilot (Buah/Piece)	Buku Tulis Bergaris 58 Lbr Sinar Dunia Writing Book Mark With Lines 18 Sheet (Buah/Piece)
(1)	(2)	(3)	(4)	(5)
Januari	2 000	2 500	2 750	3 750
Februari	2 160	2 500	2 830	4 250
Maret	2 160	2 500	2 830	4 750
April	2 160	2 500	2 830	3 250
Mei	2 160	2 500	2 830	3 250
Juni	2 160	2 500	2 830	3 250
Juli	2 160	2 500	2 830	3 250
Agustus	2 160	2 500	2 830	3 250
September	2 160	2 500	2 830	3 250
Oktober	2 160	2 500	2 830	3 250
November	2 160	2 500	2 830	3 250
Desember	2 160	2 500	2 830	3 250
Rata-Rata/ Mean	2 147	2 500	2 823	3 500

Sumber : Diolah dari Survei Harga Pedesaan, BPS

Source : Based on Rural Price Survey, BPS

Tabel 10.3.4 Rata-Rata Harga Obat-Obatan Per Bulan, 2015
Table The Average Price of Medicines Every Month, 2015

Bulan Month	Obat Sakit Kepala Bodrex Drug Headache	Obat Batuk Konidin Cough Medicine	Minyak Kayu Putih Cap Lang Eucaliptus Oil	Obat Flu Decolgen Drug Cold
(1)	(2)	(3)	(4)	(5)
Januari	5 250	6 000	9 000	3 000
Februari	5 500	3 830	9 000	3 340
Maret	5 500	3 830	9 000	3 340
April	5 500	3 830	9 000	3 340
Mei	5 500	3 830	9 000	3 340
Juni	5 500	3 830	9 000	3 340
Juli	5 500	3 830	9 000	3 340
Agustus	5 500	3 000	9 000	3 340
September	5 500	3 000	9 000	3 340
Oktober	5 500	3 000	9 000	3 340
November	5 500	3 000	9 000	3 340
Desember	5 500	3 000	9 000	3 340
Rata-Rata/ Mean	5 479	3 665	9 000	3 312

Sumber : Diolah dari Survei Harga Pedesaan, BPS

Source : Based on Rural Price Survey, BPS

<http://www.beraukab.bps.go.id>

Halaman ini sengaja dikosongkan
This page is intentionally unmarked

PENJELASAN TEKNIS

TECHNICAL NOTE

- | | |
|---|---|
| <p>1. Data pengeluaran dan konsumsi penduduk menurut kelompok barang diperoleh dari Survei Sosial Ekonomi Nasional (Susenas) BPS triwulan I-2014, yang mencakup semua kabupaten di Indonesia.</p> <p>2. Pelaksanaan Susenas 2014 mencakup 300.000 rumah tangga sampel yang tersebar di seluruh Indonesia, dimana pada setiap triwulan didistribusikan sampel sebanyak 75.000 rumah tangga.</p> <p>3. Data konsumsi/ pengeluaran yang dikumpulkan pada Susenas Triwulan I-2014 dibagi menjadi dua kelompok, yaitu konsumsi makanan dan bukan makanan.</p> <p>4. Konsumsi/ pengeluaran makanan dirinci menjadi 215 komoditi, masing-masing dikumpulkan kuantitas dan nilainya</p> | <p>1. <i>Data on consumer expenditure and consumption group of expenditure are obtained from the 2014 National Socio-Economic Survey (Susenas) First Quarter which cover all regency in Indonesia.</i></p> <p>2. <i>The 2014 Susenas cover 300.000 households sample spread all over Indonesia where each quarter disribute about 75.000 households sample.</i></p> <p>3. <i>The data of consumption/ expenditure collected in the First Quarter of 2014 Susenas are divided into two groups, namely food and non-food consumption.</i></p> <p>4. <i>Consumption/ expenditure on food covers 215 commodities, booth quantity data and values are collected.</i></p> |
|---|---|

5. Untuk konsumsi bukan makanan pada umumnya yang dikumpulkan hanya data nilainya, kecuali untuk beberapa jenis pengeluaran tertentu, seperti penggunaan listrik, air, gas, dan bahan bakar minyak (BBM) yang juga dikumpulkan kuantitasnya.

5. *For consumption of non-food, the data collected in general are only their values, except for certain types of expenditure, such as electricity, water, gas, and fuel, which are also collected for their quantity data.*

<http://www.beraukab.bps.go.id>

Persentase Penduduk Menurut Golongan Pengeluaran Per Kapita Sebulan di Kabupaten Berau, 2015

Tabel 11.1

Table *Percentage of Population by Expenditure Per Capita Per Month Class in Berau Regency, 2015*

Golongan Pengeluaran Expenditure Class (rupiah)	Persentase Penduduk Percentage of Population
(1)	(2)
< 150 000	-
150 000 – 199 999	-
200 000 – 299 999	0,73
300 000 – 499 999	6,41
500 000 – 749 999	24,76
750 000 – 999 999	19,33
1 000 000+	48,77
Rata-Rata Perkapita Average Percapita	100,00

Sumber : Diolah Dari Hasil Survei Sosial Ekonomi Nasional (Susenas), BPS

Source : Based on National Socio Economic Survey, BPS

Tabel 11.2 Rata-rata Pengeluaran dan Persentase Rata-rata Pengeluaran Per Kapita Sebulan Menurut Kelompok Makanan di Kabupaten Berau, 2015
Average Expenditure and Percentage of Average Expenditure Per Capita Per Month by Food Group in Berau Regency, 2015

<i>Kelompok Makanan</i> <i>Food Group</i>	<i>Rata-rata Pengeluaran</i> <i>Average Expenditure</i> <i>(rupiah)</i>	<i>Persentase Rata-rata</i> <i>Pengeluaran</i> <i>Percentage of Average</i> <i>Expenditure</i>
(1)	(2)	(3)
1. Padi-Padian/ <i>Cereals</i>	71 640,51	12,05
2. Umbi-umbian/ <i>Cassava</i>	4 084,22	0,69
3. Ikan/ udang/ cumi/ kerang <i>Fish/ Prawn/ Squid/ Oyster</i>	60 288,84	10,14
4. Daging/ <i>Meats</i>	22 395,58	3,77
5. Telur dan Susu/ <i>Egg and Milk</i>	44 212,02	7,44
6. Sayur-Sayuran/ <i>Vegetables</i>	41 684,06	7,01
7. Kacang-Kacangan/ <i>Nuts</i>	11 149,33	1,88
8. Buah-Buahan/ <i>Fruits</i>	19 167,92	3,22
9. Minyak dan Lemak/ <i>Oils and Fats</i>	15 727,56	2,65
10. Bahan Minuman/ <i>Beverages</i>	22 705,63	3,82
11. Bumbu-bumbuan/ <i>Seasonings</i>	12 719,61	2,14
12. Konsumsi Lainnya / <i>Miscellaneous Food</i>	14 523,11	2,44
13. Makanan dan minuman Jadi/ <i>Prepared Food</i>	185 018,22	31,12
14. Tembakau dan Sirih <i>Tobacco dan Betel</i>	69 157,15	11,63
Jumlah Total	594 473,75	100,00

Sumber : Diolah Dari Hasil Survei Sosial Ekonomi Nasional (Susenans), BPS

Source : Based on National Socio Economis Survey, BPS

Tabel 11.3 Rata-rata Pengeluaran dan Persentase Rata-rata Pengeluaran Per Kapita Sebulan Menurut Kelompok Bukan Makanan di Kabupaten Berau, 2015
Average Expenditure and Percentage of Average Expenditure Per Capita Per Month by Non-Food Group in Berau Regency, 2015

<i>Uraian</i> Description	Rata-rata Pengeluaran Average Expenditure (rupiah)	Persentase Rata-rata Pengeluaran Percentage of Average Expenditure
(1)	(2)	(3)
1. Perumahan dan Fasilitas Rumah Tangga <i>Housing and Household Facility</i>	44 771,75	20,91
2. Aneka Barang dan Jasa <i>Goods And Services</i>	80 087,77	37,39
3. Pakaian, Alas Kaki dan Tutup Kepala <i>Clothing, Footwear, And Headgear</i>	22 879,00	10,69
4. Barang Tahan Lama <i>Durable Goods</i>	27 436,03	12,82
5. Pajak, Pungutan dan Asuransi <i>Taxes and Insurance</i>	22 561,51	10,54
6. Keperluan pesta dan Upacara/Kenduri <i>Parties and Ceremonies</i>	16 392,49	7,66
Jumlah/Total	214 078,56	100,00

Sumber : Diolah Dari Hasil Survei Sosial Ekonomi Nasional (Susenas), BPS
 Source : Based on National Socio Economic Survey, BPS

<http://www.beraukab.bps.go.id>

Halaman ini sengaja dikosongkan
This page is intentionally unmarked



PENJELASAN TEKNIS

1. Produk Domestik Regional Bruto (PDRB) menggambarkan kemampuan wilayah untuk menciptakan nilai tambah pada suatu waktu tertentu. Untuk menyusun PDRB digunakan dua pendekatan, yaitu lapangan usaha dan pengeluaran. Keduanya menyajikan komposisi data nilai tambah dirinci menurut sumber kegiatan ekonomi (lapangan usaha) dan menurut komponen penggunaannya. PDRB dari sisi lapangan usaha merupakan penjumlahan seluruh komponen nilai tambah bruto yang mampu diciptakan oleh sektor-sektor ekonomi atas berbagai aktivitas produksinya. Sedangkan dari sisi pengeluaran menjelaskan tentang penggunaan dari nilai tambah tersebut.
2. PDRB menurut lapangan usaha mengalami perubahan klasifikasi dari 9 lapangan usaha menjadi 17 lapangan

PENJELASAN TEKNIS

1. *The basic measure of the value added arising from economic activity is known as Gross Regional Domestic Product (GRDP) at the regional level. To compile these statistics, two approaches have been used, i.e. "production approach" and "expenditure approach". The first approach is to measure value added produced by various kinds of economic activities, while the second approach is to measure final uses of the regency's output. In the other words, GRDP is the sum of total value added produced by all economic industries (activities) and the way of using it.*
2. *GRDP by industry classification changes from 9 sectors to 17 insutries. GRDP by industry is classified by*

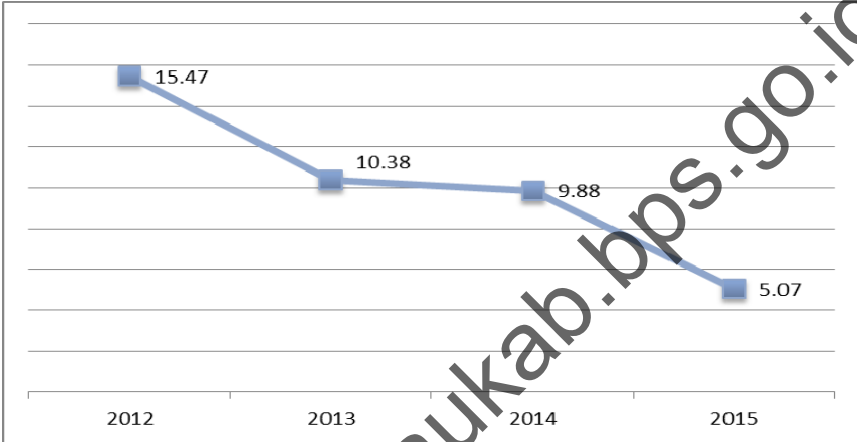
Usaha. PDRB menurut lapangan usaha dirinci menurut total nilai tambah dari seluruh sektor ekonomi yang mencakup lapangan usaha Pertanian, Kehutanan, Dan Perikanan; Pertambangan Dan Penggalian; Industri Pengolahan; Pengadaan Listrik Dan Gas; Pengadaan Air, Pengelolaan Sampah, Limbah, Dan Daur Ulang; Konstruksi; Pengadaan Besar Dan Eceran, Reparasi Mobil Dan Sepeda Motor; Transportasi Dan Pergudangan; Penyediaan Akomodasi Dan Makan Minum; Informasi Dan Komunikasi; Jasa Keuangan Dan Asuransi; Real Estate; Jasa Perusahaan; Administrasi Pemerintahan, Pertahanan, Dan Jaminan Sosial Wajib; Jasa Pendidikan; Jasa Kesehatan Dan Kegiatan Sosial; Dan Jasa Lainnya.

types of economic activities such as Agriculture, Forestry and Fishing; Mining and Quarrying; Manufacturing; Electricity and Gas; Water Supply, Sewerage, Waste Management and Remediation Activities; Construction; Wholesale and Retail trade; Repair of Motor Vehicles and Motorcycles; Transportation and Storage; Accommodation and Food Service Activities; Information and Communication; Financial and Insurance Activities; Real Estate Activities; Business Activities; Public Administration; Defence and Compulsory Social Security; Education; Human Health and Social Work Activities; and Other Services Activities.

Laju Pertumbuhan Produk Domestik Regional Bruto Atas Dasar Harga Konstan 2010 Menurut Lapangan Usaha (%), 2012 - 2015

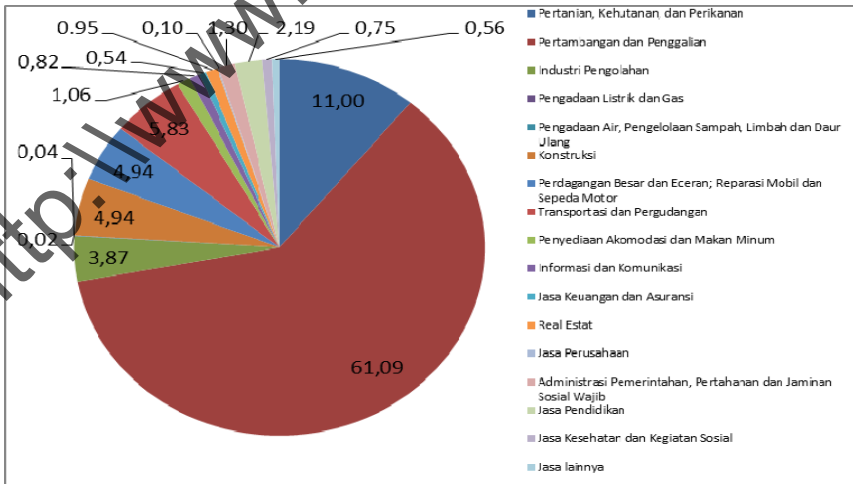
Gambar 10.1
Figure

Growth Rate of Gross Regional Domestic Product at Constant 2010 Prices by Industrial Origin (%), 2012 – 2015



Distribusi Persentase Produk Domestik Regional Bruto Atas Dasar Berlaku Menurut Lapangan Usaha (%), 2014
Percentage Distribution of Gross Regional Domestic Product at Current Prices by Industrial (%), 2014

Gambar 10.2
Figure



Tabel 12.1
Table

Produk Domestik Regional Bruto Atas Dasar Harga Berlaku Menurut Lapangan Usaha di Kabupaten Berau (Milyar Rupiah) di Kabuapten Berau, 2012- 2015

Gross Regional Domestic Product at Current Market Prices by Industry in Berau Regency (Billion Rupiahs), 2012- 2015

	Lapangan Usaha Industry	2012	2013 ^f
	(1)	(2)	(3)
A	Pertanian, Kehutanan, dan Perikanan <i>Agriculture, Forestry, and Fishing</i>	2.382,60	2.539,85
B	Pertambangan dan Penggalian <i>Mining and Quarrying</i>	16.188,31	18.540,75
C	Industri Pengolahan/ <i>Manufacturing</i>	1.166,69	1.076,87
D	Pengadaan Listrik dan Gas/ <i>Electricity and Gas</i>	4,87	4,89
E	Pengadaan Air, Pengelolaan Sampah, Limbah dan Daur Ulang <i>Water Supply, Sewerage, Waste Management, and Remediation Activities</i>	9,92	10,38
F	Konstruksi/ <i>Construction</i>	648,79	820,47
G	Perdagangan Besar dan Eceran; Reparasi Mobil dan Sepeda Motor <i>Wholesale and Retail Trade; Repair of Motor Vehicles and Motorcycles</i>	1.421,64	1.602,10
H	Transportasi dan Pergudangan <i>Transportation and Storage</i>	1.217,03	1.383,89
I	Penyediaan Akomodasi dan Makan Minum <i>Accommodation and Food Service Activities</i>	211,61	255,70
J	Informasi dan Komunikasi <i>Information and Communication</i>	206,03	215,45
K	Jasa Keuangan dan Asuransi <i>Financial and Insurance Activities</i>	132,62	143,51
L	Real Estat/ <i>Real Estate Activities</i>	208,44	243,47
N	Jasa Perusahaan/ <i>Business Activities</i>	22,69	26,70
O	Administrasi Pemerintahan, Pertahanan dan Jaminan Sosial Wajib <i>Public Administration and Defence; Compulsory Social Security</i>	307,96	312,88
P	Jasa Pendidikan/ <i>Education</i>	483,81	544,33
Q	Jasa Kesehatan dan Kegiatan Sosial <i>Human Health and Social Work Activities</i>	158,19	176,13
R,S,T, U	Jasa lainnya/ <i>Other Services Activities</i>	135,96	146,91
	Jumlah/ Total	24.907,14	28.044,28

Lanjutan Tabel/ Continued Table 12.1

Lapangan Usaha Industry		2014* ^r	2015**
(1)		(4)	(5)
A	Pertanian, Kehutanan, dan Perikanan <i>Agriculture, Forestry, and Fishing</i>	3 045,37	3 348,85
B	Pertambangan dan Penggalian <i>Mining and Quarrying</i>	18 785,46	18 592,88
C	Industri Pengolahan/ <i>Manufacturing</i>	1 124,23	1 177,01
D	Pengadaan Listrik dan Gas <i>Electricity and Gas</i>	5,09	6,89
E	Pengadaan Air, Pengelolaan Sampah, Limbah dan Daur Ulang <i>Water Supply, Sewerage, Waste Management, and Remediation Activities</i>	11,16	11,29
F	Konstruksi/ <i>Construction</i>	1 407,85	1 504,74
G	Perdagangan Besar dan Eceran; Reparasi Mobil dan Sepeda Motor <i>Wholesale and Retail Trade; Repair of Motor Vehicles and Motorcycles</i>	1 469,72	1 503,48
H	Transportasi dan Pergudangan <i>Transportation and Storage</i>	1 613,50	1 775,71
I	Penyediaan Akomodasi dan Makan Minum <i>Accommodation and Food Service Activities</i>	282,60	322,59
J	Informasi dan Komunikasi <i>Information and Comucation</i>	230,03	248,64
K	Jasa Keuangan dan Asuransi <i>Financial and Insurance Activities</i>	152,83	163,22
L	Real Estat/ <i>Real Estate Activities</i>	269,80	289,40
M,N	Jasa Perusahaan/ <i>Business Activities</i>	29,82	31,78
O	Administrasi Pemerintahan, Pertahanan dan Jaminan Sosial Wajib <i>Public Administration and Defence; Compulsory Social Security</i>	356,23	394,59
P	Jasa Pendidikan/ <i>Education</i>	614,24	665,31
Q	Jasa Kesehatan dan Kegiatan Sosial <i>Human Health and Social Work Activities</i>	198,63	228,14
R,S,T,U	Jasa lainnya/ <i>Other Services Activities</i>	158,11	170,95
Jumlah/ Total		29 754,69	30 435,47

Sumber : Badan Pusat Statistik Kabupaten Berau

Source : Central Bureau of Statistic

^rAngka diperbaiki

*Angka Sementara

** Angka Sangat Sementara

Produk Domestik Regional Bruto Atas Dasar Harga Konstan 2010 Menurut Lapangan Usaha di Kabupaten Berau (miliar rupiah), 2012–2015

Tabel 12.2
Table

Gross Regional Domestic Product at 2010 Constant Market Prices by Industry in Berau Regency (billion rupiahs), 2012–2015

	Lapangan Usaha	2012	2013^f
	Industry		
	(1)	(2)	(3)
A	Pertanian, Kehutanan, dan Perikanan <i>Agriculture, Forestry, and Fishing</i>	1 926,13	1 950,84
B	Pertambangan dan Penggalian <i>Mining and Quarrying</i>	12 796,60	14 576,89
C	Industri Pengolahan/ <i>Manufacturing</i>	1 139,38	997,73
D	Pengadaan Listrik dan Gas <i>Electricity and Gas</i>	5,43	5,69
E	Pengadaan Air, Pengelolaan Sampah, Limbah dan Daur Ulang <i>Water Supply, Sewerage, Waste Management, and Remediation Activities</i>	9,39	9,75
F	Konstruksi/ <i>Construction</i>	656,15	796,57
G	Perdagangan Besar dan Eceran; Reparasi Mobil dan Sepeda Motor <i>Wholesale and Retail Trade; Repair of Motor Vehicles and Motorcycles</i>	1 283,60	1 394,98
H	Transportasi dan Pergudangan <i>Transportation and Storage</i>	1 006,79	1 087,56
I	Penyediaan Akomodasi dan Makan Minum <i>Accommodation and Food Service Activities</i>	178,14	200,27
J	Informasi dan Komunikasi <i>Information and Communication</i>	199,83	210,94
K	Jasa Keuangan dan Asuransi <i>Financial and Insurance Activities</i>	115,94	118,88
L	Real Estat/ <i>Real Estate Activities</i>	189,16	206,70
M,N	Jasa Perusahaan/ <i>Business Activities</i>	20,21	21,67
O	Administrasi Pemerintahan, Pertahanan dan Jaminan Sosial Wajib <i>Public Administration and Defence; Compulsory Social Security</i>	244,61	257,52
P	Jasa Pendidikan/ <i>Education</i>	419,08	458,65
Q	Jasa Kesehatan dan Kegiatan Sosial <i>Human Health and Social Work Activities</i>	151,99	165,15
R,S,T ,U	Jasa lainnya/ <i>Other Services Activities</i>	124,82	131,67
	Jumlah/ Total	20 467,25	22 591,47

Lanjutan Tabel/ Continued Table 12.2

Lapangan Usaha Industry		2014* ^r	2015**
(1)		(4)	(5)
A	Pertanian, Kehutanan, dan Perikanan <i>Agriculture, Forestry, and Fishing</i>	2 175,36	2 400,72
B	Pertambangan dan Penggalian <i>Mining and Quarrying</i>	15 843,10	16 616,98
C	Industri Pengolahan <i>Manufacturing</i>	982,83	1 018,92
D	Pengadaan Listrik dan Gas <i>Electricity and Gas</i>	6,17	6,52
E	Pengadaan Air, Pengelolaan Sampah, Limbah dan Daur Ulang <i>Water Supply, Sewerage, Waste Management, and Remediation Activities</i>	10,26	10,14
F	Konstruksi <i>Construction</i>	1 274,98	1 289,99
G	Perdagangan Besar dan Eceran; Reparasi Mobil dan Sepeda Motor <i>Wholesale and Retail Trade; Repair of Motor Vehicles and Motorcycles</i>	1 430,07	1 501,32
H	Transportasi dan Pergudangan <i>Transportation and Storage</i>	1 209,39	1 248,22
I	Penyediaan Akomodasi dan Makan Minum <i>Accommodation and Food Service Activities</i>	206,35	217,11
J	Informasi dan Komunikasi <i>Information and Comucation</i>	224,94	240,62
K	Jasa Keuangan dan Asuransi <i>Financial and Insurance Activities</i>	120,50	121,29
L	Real Estat <i>Real Estate Activities</i>	220,04	227,81
M,N	Jasa Perusahaan <i>Business Activities</i>	22,93	23,43
O	Administrasi Pemerintahan, Pertahanan dan Jaminan Sosial Wajib <i>Public Administration and Defence; Compulsory Social Security</i>	280,70	296,87
P	Jasa Pendidikan <i>Education</i>	497,95	518,39
Q	Jasa Kesehatan dan Kegiatan Sosial <i>Human Health and Social Work Activities</i>	180,26	197,87
R,S,T	Jasa lainnya	138,00	145,21
U	Other Services Activities		
Jumlah/ Total		24 823,86	26 081,42

Sumber : Badan Pusat Statistik Kabupaten Berau

Source : Central Bureau of Statistic

^rAngka Diperbaiki

*Angka Sementara

** Angka Sangat Sementara

Tabel
Table 12.3

Distribusi Persentase Produk Domestik Regional Bruto Atas Dasar Harga Berlaku Menurut Lapangan Usaha di Kabupaten Berau (persen), 2012–2015

Percentage Distribution of Gross Regional Domestic Product at Current Market Prices by Industry in Berau Regency (percent), 2012–2015

	Komoditi Comodity	2012	2013 ^f
	(1)	(2)	(3)
A	Pertanian, Kehutanan, dan Perikanan <i>Agriculture, Forestry, and Fishing</i>	9,57	9,06
B	Pertambangan dan Penggalian/ <i>Mining and Quarrying</i>	64,99	66,11
C	Industri Pengolahan/ <i>Manufacturing</i>	4,88	3,84
D	Pengadaan Listrik dan Gas/ <i>Electricity and Gas</i>	0,02	0,02
E	Pengadaan Air, Pengelolaan Sampah, Limbah dan Daur Ulang <i>Water Supply, Sewerage, Waste Management, and Remediation Activities</i>	0,04	0,04
F	Konstruksi/ <i>Construction</i>	2,60	2,93
G	Perdagangan Besar dan Eceran; Reparasi Mobil dan Sepeda Motor <i>Wholesale and Retail Trade; Repair of Motor Vehicles and Motorcycles</i>	5,71	5,71
H	Transportasi dan Pergudangan <i>Transportation and Storage</i>	4,89	4,93
I	Penyediaan Akomodasi dan Makan Minum <i>Accommodation and Food Service Activities</i>	0,85	0,91
J	Informasi dan Komunikasi <i>Information and Comunication</i>	0,83	0,77
K	Jasa Keuangan dan Asuransi/ <i>Financial and Insurance Activities</i>	0,53	0,51
L	Real Estat/ <i>Real Estate Activities</i>	0,84	0,87
M,N	Jasa Perusahaan/ <i>Business Activities</i>	0,09	0,10
O	Administrasi Pemerintahan, Pertahanan dan Jaminan Sosial Wajib <i>Public Administration and Defence; Compulsory Social Security</i>	1,24	1,12
P	Jasa Pendidikan/ <i>Education</i>	1,94	1,94
Q	Jasa Kesehatan dan Kegiatan Sosial <i>Human Health and Social Work Activities</i>	0,64	0,63
R,S,T,U	Jasa lainnya/ <i>Other Services Activities</i>	0,55	0,52
	Jumlah/ Total	15,47	10,38

Lanjutan Tabel/ Continued Table 12.3

Komoditi Comodity		2014* ^r	2015**
(1)		(4)	(5)
A	Pertanian, Kehutanan, dan Perikanan <i>Agriculture, Forestry, and Fishing</i>	10,23	11,00
B	Pertambangan dan Penggalian <i>Mining and Quarrying</i>	63,13	61,09
C	Industri Pengolahan/ <i>Manufacturing</i>	3,78	3,87
D	Pengadaan Listrik dan Gas/ <i>Electricity and Gas</i>	0,02	0,02
	Pengadaan Air, Pengelolaan Sampah, Limbah dan Daur Ulang	0,04	0,04
E	<i>Water Supply, Sewerage, Waste Management, and Remediation Activities</i>		
F	Konstruksi/ <i>Construction</i>	4,73	4,94
	Perdagangan Besar dan Eceran; Reparasi Mobil dan Sepeda Motor	4,94	4,94
G	<i>Wholesale and Retail Trade; Repair of Motor Vehicles and Motorcycles</i>		
H	Transportasi dan Pergudangan <i>Transportation and Storage</i>	5,42	5,83
I	Penyediaan Akomodasi dan Makan Minum <i>Accommodation and Food Service Activities</i>	0,95	1,06
J	Informasi dan Komunikasi <i>Information and Comucation</i>	0,77	0,82
K	Jasa Keuangan dan Asuransi <i>Financial and Insurance Activities</i>	0,51	0,54
L	Real Estat/ <i>Real Estate Activities</i>	0,91	0,95
M,N	Jasa Perusahaan/ <i>Business Activities</i>	0,10	0,10
	Administrasi Pemerintahan, Pertahanan dan Jaminan Sosial Wajib	1,20	1,30
O	<i>Public Administration and Defence; Compulsory Social Security</i>		
P	Jasa Pendidikan/ <i>Education</i>	2,06	2,19
Q	Jasa Kesehatan dan Kegiatan Sosial <i>Human Health and Social Work Activities</i>	0,67	0,75
R,S,T	Jasa lainnya/ <i>Other Services Activities</i>	0,53	0,56
U			
Jumlah/ Total		9,88	5,07

Sumber : Badan Pusat Statistik Kabupaten Berau

Source : Central Bureau of Statistic

^rAngka Diperbaiki

*Angka Sementara

** Angka Sangat Sementara

Tabel
Table 12.4

Laju Pertumbuhan Produk Domestik Regional Bruto Atas Dasar Harga Konstan 2010 Menurut Lapangan Usaha di Kabupaten Berau (miliar rupiah), 2012–2015

Growth Rate of Gross Regional Domestic Product at 2010 Constant Market Prices by Industry in Berau Regency (billion rupiahs), 2012–2015

	Komoditi Comodity	2012	2013 ^r
	(1)	(2)	(3)
A	Pertanian, Kehutanan, dan Perikanan <i>Agriculture, Forestry, and Fishing</i>	17,45	1,28
B	Pertambangan dan Penggalian <i>Mining and Quarrying</i>	19,39	13,91
C	Industri Pengolahan/ <i>Manufacturing</i>	(8,74)	(12,43)
D	Pengadaan Listrik dan Gas/ <i>Electricity and Gas</i>	13,13	4,62
E	Pengadaan Air, Pengelolaan Sampah, Limbah dan Daur Ulang <i>Water Supply, Sewerage, Waste Management, and Remediation Activities</i>	(4,63)	3,83
F	Konstruksi/ <i>Construction</i>	13,48	21,40
G	Perdagangan Besar dan Eceran; Reparasi Mobil dan Sepeda Motor <i>Wholesale and Retail Trade; Repair of Motor Vehicles and Motorcycles</i>	11,70	8,68
H	Transportasi dan Pergudangan/ <i>Transportation and Storage</i>	7,25	8,02
I	Penyediaan Akomodasi dan Makan Minum <i>Accommodation and Food Service Activities</i>	13,16	12,42
J	Informasi dan Komunikasi/ <i>Information and Comucation</i>	8,60	5,56
K	Jasa Keuangan dan Asuransi/ <i>Financial and Insurance Activities</i>	6,81	2,54
L	Real Estat/ <i>Real Estate Activities</i>	18,21	9,27
M,N	Jasa Perusahaan/ <i>Business Activities</i>	1,79	7,23
O	Administrasi Pemerintahan, Pertahanan dan Jaminan Sosial Wajib <i>Public Administration and Defence; Compulsory Social Security</i>	10,17	5,28
P	Jasa Pendidikan/ <i>Education</i>	22,47	9,44
Q	Jasa Kesehatan dan Kegiatan Sosial <i>Human Health and Social Work Activities</i>	25,50	8,66
R,S,T ,U	Jasa lainnya/ <i>Other Services Activities</i>	2,09	5,49
	Jumlah/ Total	15,47	10,38

Lanjutan Tabel/ Continued Table 12.4

	Komoditi Comodity	2014* ^r	2015**
	(1)	(4)	(5)
A	Pertanian, Kehutanan, dan Perikanan <i>Agriculture, Forestry, and Fishing</i>	11,51	10,36
B	Pertambangan dan Penggalian <i>Mining and Quarrying</i>	8,69	4,88
C	Industri Pengolahan/ <i>Manufacturing</i>	(1,49)	3,67
D	Pengadaan Listrik dan Gas/ <i>Electricity and Gas</i>	8,59	5,57
E	Pengadaan Air, Pengelolaan Sampah, Limbah dan Daur Ulang <i>Water Supply, Sewerage, Waste Management, and Remediation Activities</i>	5,23	(1,23)
F	Konstruksi/ <i>Construction</i>	60,06	1,18
G	Perdagangan Besar dan Eceran; Reparasi Mobil dan Sepeda Motor <i>Wholesale and Retail Trade; Repair of Motor Vehicles and Motorcycles</i>	2,52	4,98
H	Transportasi dan Pergudangan <i>Transportation and Storage</i>	11,20	3,21
I	Penyediaan Akomodasi dan Makan Minum <i>Accommodation and Food Service Activities</i>	3,04	5,21
J	Informasi dan Komunikasi <i>Information and Comunication</i>	6,64	6,97
K	Jasa Keuangan dan Asuransi <i>Financial and Insurance Activities</i>	1,36	0,65
L	Real Estat/ <i>Real Estate Activities</i>	6,45	3,53
M,N	Jasa Perusahaan/ <i>Business Activities</i>	5,80	2,18
O	Administrasi Pemerintahan, Pertahanan dan Jaminan Sosial Wajib <i>Public Administration and Defence; Compulsory Social Security</i>	9,00	5,76
P	Jasa Pendidikan/ <i>Education</i>	8,57	4,10
Q	Jasa Kesehatan dan Kegiatan Sosial <i>Human Health and Social Work Activities</i>	9,14	9,77
R,S,T	Jasa lainnya/ <i>Other Services Activities</i>	4,81	5,23
U			
	Jumlah/ Total	9,88	5,07

Sumber : Badan Pusat Statistik Kabupaten Berau

Source : Central Bureau of Statistic

^rAngka Diperbaiki

*Angka Sementara

** Angka Sangat Sementara

Tabel 12.5 Indeks Harga Implisit Produk Domestik Regional Bruto Menurut Lapangan Usaha di Kabupaten Berau (2010=100), 2012–2015
Table 12.5 *Implicit Price Index of Gross Regional Domestic Product by Industry in Berau Regency (2010=100), 2012–2015*

	Komoditi Comodity	2012	2013^r
	(1)	(2)	(3)
A	Pertanian, Kehutanan, dan Perikanan <i>Agriculture, Forestry, and Fishing</i>	123,70	130,19
B	Pertambangan dan Penggalian/ <i>Mining and Quarrying</i>	126,50	127,19
C	Industri Pengolahan/ <i>Manufacturing</i>	102,40	107,93
D	Pengadaan Listrik dan Gas/ <i>Electricity and Gas</i>	89,56	86,01
E	Pengadaan Air, Pengelolaan Sampah, Limbah dan Daur Ulang <i>Water Supply, Sewerage, Waste Management, and Remediation Activities</i>	105,59	106,42
F	Konstruksi/ <i>Construction</i>	98,88	103,00
G	Perdagangan Besar dan Eceran; Reparasi Mobil dan Sepeda Motor <i>Wholesale and Retail Trade; Repair of Motor Vehicles and Motorcycles</i>	110,75	114,85
H	Transportasi dan Pergudangan/ <i>transportation and Storage</i>	120,88	127,25
I	Penyediaan Akomodasi dan Makan Minum <i>Accommodation and Food Service Activities</i>	118,79	127,68
J	Informasi dan Komunikasi/ <i>Information and Comucation</i>	103,10	102,14
K	Jasa Keuangan dan Asuransi <i>Financial and Insurance Activities</i>	114,38	120,71
L	Real Estat/ <i>Real Estate Activities</i>	110,19	117,79
M,N	Jasa Perusahaan/ <i>Business Activities</i>	112,30	123,21
O	Administrasi, Pemerintahan, Pertahanan dan Jaminan Sosial Wajib <i>Public Administration and Defence; Compulsory Social Security</i>	125,90	121,50
P	Jasa Pendidikan/ <i>Education</i>	115,44	118,68
Q	Jasa Kesehatan dan Kegiatan Sosial <i>Human Health and Social Work Activities</i>	104,08	106,64
R,S,T ,U	Jasa lainnya/ <i>Other Services Activities</i>	108,93	111,58
	Jumlah/ Total	121,69	124,14

Lanjutan Tabel/ *Continued Table 12.5*

	Komoditi Comodity	2014* ^r	2015**
	(1)	(4)	(5)
A	Pertanian, Kehutanan, dan Perikanan <i>Agriculture, Forestry, and Fishing</i>	139,99	139,49
B	Pertambangan dan Penggalian/ <i>Mining and Quarrying</i>	118,57	111,89
C	Industri Pengolahan/ <i>Manufacturing</i>	114,39	115,52
D	Pengadaan Listrik dan Gas/ <i>Electricity and Gas</i>	82,42	105,65
	Pengadaan Air, Pengelolaan Sampah, Limbah dan Daur Ulang	108,72	111,36
E	<i>Water Supply, Sewerage, Waste Management, and Remediation Activities</i>		
F	Konstruksi/ <i>Construction</i>	110,42	116,65
	Perdagangan Besar dan Eceran; Reparasi Mobil dan Sepeda Motor	102,77	100,14
G	<i>Wholesale and Retail Trade; Repair of Motor Vehicles and Motorcycles</i>		
H	Transportasi dan Pergudangan/ <i>Transportation and Storage</i>	133,41	142,26
I	Penyediaan Akomodasi dan Makan Minum <i>Accommodation and Food Service Activities</i>	136,95	148,58
J	Informasi dan Komunikasi/ <i>Information and Comucation</i>	102,26	103,33
K	Jasa Keuangan dan Asuransi <i>Financial and Insurance Activities</i>	126,83	134,58
L	Real Estat/ <i>Real Estate Activities</i>	122,61	127,03
M,N	Jasa Perusahaan/ <i>Business Activities</i>	130,08	135,66
	Administrasi Pemerintahan, Pertahanan dan Jaminan Sosial Wajib	126,91	132,92
O	<i>Public Administration and Defence; Compulsory Social Security</i>		
P	Jasa Pendidikan/ <i>Education</i>	123,35	128,34
Q	Jasa Kesehatan dan Kegiatan Sosial <i>Human Health and Social Work Activities</i>	110,19	115,29
R,S,T	Jasa lainnya/ <i>Other Services Activities</i>	114,57	117,72
	Jumlah/ Total	119,86	116,69

Sumber : Badan Pusat Statistik Kabupaten Berau

Source : *Central Bureau of Statistic*

^rAngka Diperbaiki

*Angka Sementara

** Angka Sangat Sementara

Tabel 12.6 Laju Implisit Produk Domestik Regional Bruto Menurut Lapangan Usaha di Kabupaten Berau, 2012–2015
Implicit Growth Rate of Gross Regional Domestic Product by Industry in Berau Regency, 2012–2015

	Komoditi Comodity	2012	2013^r
	(1)	(2)	(3)
A	Pertanian, Kehutanan, dan Perikanan <i>Agriculture, Forestry, and Fishing</i>	8,11	5,25
B	Pertambangan dan Penggalian/ <i>Mining and Quarrying</i>	3,44	0,54
C	Industri Pengolahan/ <i>Manufacturing</i>	5,85	5,41
D	Pengadaan Listrik dan Gas/ <i>Electricity and Gas</i>	(4,07)	(3,97)
E	Pengadaan Air, Pengelolaan Sampah, Limbah dan Daur Ulang <i>Water Supply, Sewerage, Waste Management, and Remediation Activities</i>	7,13	0,79
F	Konstruksi/ <i>Construction</i>	7,69	4,17
G	Perdagangan Besar dan Eceran; Reparasi Mobil dan Sepeda Motor <i>Wholesale and Retail Trade; Repair of Motor Vehicles and Motorcycles</i>	2,19	3,70
H	Transportasi dan Pergudangan/ <i>Transportation and Storage</i>	6,40	5,27
I	Penyediaan Akomodasi dan Makan Minum <i>Accommodation and Food Service Activities</i>	9,74	7,48
J	Informasi dan Komunikasi/ <i>Information and Comucation</i>	4,90	(0,93)
K	Jasa Keuangan dan Asuransi <i>Financial and Insurance Activities</i>	7,29	5,53
L	Real Estat/ <i>Real Estate Activities</i>	2,88	6,89
M,N	Jasa Perusahaan/ <i>Business Activities</i>	5,60	9,71
O	Administrasi Pemerintahan, Pertahanan dan Jaminan Sosial Wajib <i>Public Administration and Defence; Compulsory Social Security</i>	2,09	(3,49)
P	Jasa Pendidikan/ <i>Education</i>	6,15	2,80
Q	Jasa Kesehatan dan Kegiatan Sosial <i>Human Health and Social Work Activities</i>	0,79	2,47
R,S,T ,U	Jasa lainnya/ <i>Other Services Activities</i>	3,36	2,43
	Jumlah/ Total	4,66	2,01

Lanjutan Tabel/ Continued Table 12.7

Komoditi Comodity		2014* ^r	2015**
(1)		(4)	(5)
A	Pertanian, Kehutanan, dan Perikanan <i>Agriculture, Forestry, and Fishing</i>	7,53	(0,36)
B	Pertambangan dan Penggalian <i>Mining and Quarrying</i>	(6,78)	(5,63)
C	Industri Pengolahan/ <i>Manufacturing</i>	5,98	0,99
D	Pengadaan Listrik dan Gas/ <i>Electricity and Gas</i>	(4,17)	28,18
	Pengadaan Air, Pengelolaan Sampah, Limbah dan Daur Ulang	2,16	2,43
E	<i>Water Supply, Sewerage, Waste Management, and Remediation Activities</i>		
F	Konstruksi/ <i>Construction</i>	7,20	5,64
	Perdagangan Besar dan Eceran; Reparasi Mobil dan Sepeda Motor	(10,51)	(2,56)
G	<i>Wholesale and Retail Trade; Repair of Motor Vehicles and Motorcycles</i>		
H	Transportasi dan Pergudangan <i>Transportation and Storage</i>	4,85	6,63
I	Penyediaan Akomodasi dan Makan Minum <i>Accommodation and Food Service Activities</i>	7,26	8,49
J	Informasi dan Komunikasi <i>Information and Comucation</i>	0,12	1,05
K	Jasa Keuangan dan Asuransi <i>Financial and Insurance Activities</i>	5,06	6,11
L	Real Estat/ <i>Real Estate Activities</i>	4,10	3,60
M,N	Jasa Perusahaan/ <i>Business Activities</i>	5,58	4,29
	Administrasi Pemerintahan, Pertahanan dan Jaminan Sosial Wajib	4,45	4,74
O	<i>Public Administration and Defence; Compulsory Social Security</i>		
P	Jasa Pendidikan/ <i>Education</i>	3,94	4,04
Q	Jasa Kesehatan dan Kegiatan Sosial <i>Human Health and Social Work Activities</i>	3,33	4,63
R,S,T	Jasa lainnya/ <i>Other Services Activities</i>	2,69	2,75
U			
Jumlah/ Total		(3,44)	(2,64)

Sumber : Badan Pusat Statistik Kabupaten Berau

Source : Central Bureau of Statistic

^rAngka Diperbaiki

*Angka Sementara

** Angka Sangat Sementara

<http://www.peraikab.bps.go.id>

Halaman ini sengaja dikosongkan
This page is intentionally unmarked

DATA MENCEDASKAN BANGSA

<http://www.beraukab.bps.go.id>



**BADAN PUSAT STATISTIK
KABUPATEN BERAU**

Jl. Mangga II No. 053 Tanjung Redeb 77311

Telpun : (0534) 21541 Fax : (0534) 21541

Homepage : <http://beraukab.bps.go.id> E-mail : bps040501@mailbox.bps.go.id